

## รายงานการดำเนินการเรื่องการเปิดโอกาสให้เกิดการมีส่วนร่วม

### โครงการจัดทำผังภูมิสังคม

เพื่อการบริหารจัดการน้ำหมู่บ้าน/ชุมชน แบบบูรณาการอย่างยั่งยืน (Geo - social Map)

จังหวัดพระนครศรีอยุธยา ประจำปีงบประมาณ พ.ศ. ๒๕๖๖

#### หลักการ/เหตุผล

จากการประชุมติดตามนโยบายผู้บริหารระดับสูงหน่วยงานในสังกัดกระทรวงมหาดไทย ปลัดกระทรวงมหาดไทยมีข้อสั่งการให้กรมโยธาธิการและผังเมืองร่วมกับหน่วยงานในสังกัดกระทรวงมหาดไทย ดำเนินการแก้ไขปัญหาน้ำท่วมและน้ำแล้ง และจัดทำแผนปฏิบัติการ (Action Plan) ดำเนินการให้แล้วเสร็จ ก่อนฤดูฝน โดยจัดทำผังภูมิสังคมฯ และเน้นย้ำให้มีการนำแผนไปสู่การปฏิบัติเพื่อให้เกิดการพัฒนาและแก้ไขปัญหา น้ำท่วม น้ำแล้งให้กับพื้นที่ รวมถึงการพัฒนาคุณภาพชีวิตในทุกมิติอย่างเป็นรูปธรรม โดยน้อมนำพระราชดำริสของพระบาทสมเด็จพระบรมชนกาธิเบศร มหาภูมิพลอดุลยเดชมหาราช บรมนาถบพิตร เกี่ยวกับการบริหารจัดการทรัพยากรน้ำ และ น้อมนำพระราชดำริส “อารยเกษตร” ของพระบาทสมเด็จพระเจ้าอยู่หัว ตามตัวแบบการจัดการทรัพยากรน้ำและลดความเสี่ยงจากภัยพิบัติ ซึ่งดำเนินการในพื้นที่ทดลองอำเภอศรีษะชนาลัย จังหวัดสุโขทัย ในโครงการพัฒนานักบริหารระดับสูงผู้นำแห่งการเปลี่ยนแปลง (หลักสูตร ป.ย.ป.) การขับเคลื่อน โจทย์บูรณาการหัวข้อที่ ๒ “การสร้างตัวแบบและการขยายผลการบริหารจัดการน้ำอย่างยั่งยืน” มาใช้ดำเนินการภายใต้กลไกการทำงาน ในรูปแบบของการดำเนินงานโครงการอำเภอ “บำบัดทุกข์ บำรุงสุข” แบบบูรณาการ ของกระทรวงมหาดไทย ในพื้นที่ ๘๗๘ อำเภอ นำไปสู่การรวบรวมข้อมูลเพื่อจัดทำผังภูมิสังคม เพื่อการบริหารจัดการน้ำหมู่บ้าน/ชุมชน แบบบูรณาการอย่างยั่งยืนให้เห็นผลอย่างเป็นรูปธรรม

#### วัตถุประสงค์

๑. เพื่อจัดทำ “ผังภูมิสังคมเพื่อการบริหารจัดการน้ำหมู่บ้าน/ชุมชน แบบบูรณาการอย่างยั่งยืน (Geo - social Map)” และนำข้อมูลไปใช้ในการวิเคราะห์และวางแผนปฏิบัติการตามกรอบภารกิจของแต่ละหน่วยงาน ในสังกัดกระทรวงมหาดไทย เพื่อแก้ไขปัญหา น้ำท่วม น้ำแล้ง และพัฒนาคุณภาพชีวิตให้กับประชาชนในพื้นที่ หมู่บ้าน/ชุมชน/ตำบล

๒. เพื่อนำข้อมูลจากผังภูมิสังคมเพื่อการบริหารจัดการน้ำหมู่บ้าน/ชุมชน แบบบูรณาการอย่างยั่งยืน (Geo - social Map) ไปใช้ในการวางแผนขับเคลื่อนงานด้าน “การบำบัดทุกข์ บำรุงสุข” ให้กับประชาชนในพื้นที่ ให้มีคุณภาพชีวิตและความเป็นอยู่ที่ดีตามหลักปรัชญาเศรษฐกิจพอเพียง อย่างเป็นรูปธรรม

๓. เพื่อพัฒนาเครือข่ายการทำงานแบบบูรณาการของผู้แทนหน่วยงานในสังกัดกระทรวงมหาดไทย หน่วยงานอื่นที่เกี่ยวข้อง ร่วมกับผู้นำชุมชน ประชาชน และ ๗ ภาคีเครือข่าย รวมทั้งภาคีความร่วมมือต่าง ๆ ในพื้นที่หมู่บ้าน/ชุมชน/ตำบล

#### ประโยชน์ที่คาดว่าจะได้รับ

๑. ประชาชนมีความเข้าใจในสภาพทั่วไปของพื้นที่ ปัญหาที่เกิดขึ้นในพื้นที่ รวมถึงมีส่วนร่วม ในการเสนอแนะแนวทางการแก้ไขปัญหาตามความต้องการของประชาชนในแต่ละพื้นที่

๒. หน่วยงานที่เกี่ยวข้องทราบปัญหาและข้อเสนอแนะของประชาชนในพื้นที่ และนำข้อมูลไปบูรณาการ เพื่อจัดทำแผนงาน/โครงการ เพื่อแก้ไขปัญหาต่าง ๆ ในพื้นที่ให้สอดคล้องกับความต้องการของประชาชน

๓. ประชาชนในพื้นที่มีคุณภาพชีวิตที่ดีขึ้น

ขั้นตอน /การดำเนินการ

รายการ/ประเด็นการมีส่วนร่วม	วันที่/สถานที่	จำนวนผู้เข้าร่วมประชุม (คน)	ผลการดำเนินการ/มติที่ประชุม
๑. การแต่งตั้งคณะกรรมการจัดทำผังภูมิสังคมเพื่อการบริหารจัดการน้ำหมู่บ้าน/ชุมชน แบบบูรณาการอย่างยั่งยืน (Geo - social Map) จังหวัดพระนครศรีอยุธยา	๑๙ มกราคม ๒๕๖๖	-	คำสั่งจังหวัดพระนครศรีอยุธยาที่ ๑๙๑/๒๕๖๖ เรื่อง แต่งตั้งคณะกรรมการจัดทำผังภูมิสังคมเพื่อการบริหารจัดการน้ำหมู่บ้าน/ชุมชน แบบบูรณาการอย่างยั่งยืน (Geo - social Map) จังหวัดพระนครศรีอยุธยา ลงวันที่ ๑๙ มกราคม ๒๕๖๖
๒. การจัดทำผังภูมิสังคมเพื่อการบริหารจัดการน้ำหมู่บ้าน/ชุมชน แบบบูรณาการอย่างยั่งยืน (Geo - social Map) จังหวัดพระนครศรีอยุธยา	๑๙ มกราคม ๒๕๖๖	-	จังหวัดพระนครศรีอยุธยาได้แจ้งให้อำเภอทุกอำเภอดำเนินการตามโครงการจัดทำผังภูมิสังคมฯ โดยให้แต่งตั้งคณะกรรมการระดับอำเภอ และคณะทำงานระดับตำบลและระดับหมู่บ้าน
๓. การประชุมชี้แจงและให้ความรู้การจัดทำผังภูมิสังคมเพื่อการบริหารจัดการน้ำหมู่บ้าน/ชุมชน แบบบูรณาการอย่างยั่งยืน (Geo - social Map)	๙ กุมภาพันธ์ ๒๕๖๖	-	นาย สุทธิพงษ์ จุลเจริญ ปลัดกระทรวงมหาดไทย เป็นประธานการประชุมชี้แจงและให้ความรู้การจัดทำผังภูมิสังคมเพื่อการบริหารจัดการน้ำหมู่บ้าน/ชุมชน แบบบูรณาการอย่างยั่งยืน (Geo - social Map) เมื่อวันที่ ๙ กุมภาพันธ์ ๒๕๖๖ เวลา ๐๙.๓๐ น. ณ ห้องประชุมราชบพิธ ชั้น ๕ อาคารดำรงราชานุสรณ์ กระทรวงมหาดไทย กรุงเทพมหานคร ผ่านระบบการประชุมทางไกลอิเล็กทรอนิกส์ (VDO Conferences system) โดย นายนิวัฒน์ รุ่งสาคร ผู้ว่าราชการจังหวัดพระนครศรีอยุธยา มอบหมายให้นายไพรัตน์ เพชรยวน รองผู้ว่าราชการจังหวัดพระนครศรีอยุธยา

ขั้นตอน /การดำเนินการ (ต่อ)

รายการ/ประเด็นการมีส่วนร่วม	วันที่/สถานที่	จำนวนผู้เข้าร่วมประชุม (คน)	ผลการดำเนินการ/มติที่ประชุม
			พร้อมด้วยคณะกรรมการจัดทำผังภูมิสังคมฯ ระดับจังหวัด เข้าร่วมประชุม ณ ห้องประชุมมหาธาตุ ชั้น ๔ อาคาร ๔ ชั้น ศาลากลางจังหวัดพระนครศรีอยุธยา และอำเภอทุกอำเภอรับชมผ่านระบบ DOPA Channel ณ ที่ตั้ง
๔. การประชุมชี้แจงให้ความรู้และจัดทำผังภูมิเพื่อการจัดการการบริหารจัดการน้ำหมู่บ้าน/ชุมชน แบบบูรณาการอย่างยั่งยืน (Geo - social Map) ของจังหวัดพระนครศรีอยุธยา ระดับตำบลและระดับหมู่บ้าน โดยสำนักงานโยธาธิการและผังเมืองจังหวัดพระนครศรีอยุธยา	-	-	กำหนดจัดประชุมชี้แจงให้ความรู้และจัดทำผังภูมิเพื่อการจัดการการบริหารจัดการน้ำหมู่บ้าน/ชุมชน แบบบูรณาการอย่างยั่งยืน (Geo - social Map) ของจังหวัดพระนครศรีอยุธยา ระดับตำบลและระดับหมู่บ้าน จำนวน ๑๖ อำเภอ ๒๐๙ ตำบล ภายในเดือนเมษายน ๒๕๖๖
๕. การประชุมชี้แจงให้ความรู้และจัดทำผังภูมิเพื่อการจัดการการบริหารจัดการน้ำหมู่บ้าน/ชุมชน แบบบูรณาการอย่างยั่งยืน (Geo - social Map) ของจังหวัดพระนครศรีอยุธยา ระดับตำบลและระดับหมู่บ้าน ครั้งที่ ๑	๘ มีนาคม ๒๕๖๖ เวลา ๑๓.๓๐ น. ณ ที่ว่าการอำเภอพระนครศรีอยุธยา	๑๒๐ คน	นายเดชาธร เชาว์เลขา นายอำเภอพระนครศรีอยุธยา เป็นประธานเปิดการประชุมชี้แจงให้ความรู้ และระดมความคิดเห็นในการจัดทำผังภูมิสังคมฯ โดยมีคณะทำงานจัดทำผังภูมิระดับตำบล และระดับหมู่บ้านเข้าร่วมประชุม ซึ่งอำเภอพระนครศรีอยุธยาทั้งหมด ๒๑ ตำบล ดำเนินการจัดทำผังภูมิสังคมฯ แล้วเสร็จจำนวน ๒๑ ตำบล

ขั้นตอน /การดำเนินการ (ต่อ)

รายการ/ประเด็นการมีส่วนร่วม	วันที่/สถานที่	จำนวนผู้เข้าร่วมประชุม (คน)	ผลการดำเนินการ/มติที่ประชุม
๖. การประชุมชี้แจงให้ความรู้และจัดทำผังภูมิเพื่อการจัดการการบริหารจัดการน้ำหมู่บ้าน/ชุมชน แบบบูรณาการอย่างยั่งยืน (Geo - social Map) ของจังหวัดพระนครศรีอยุธยา ระดับตำบลและระดับหมู่บ้าน ครั้งที่ ๒	๒๒ มีนาคม ๒๕๖๖ เวลา ๐๘.๓๐ น. ณ หอประชุมสำนักงานเทศบาลตำบลนครหลวง	๑๓๐ คน	นายอนุพันธ์ ยูวนบุญย์ หัวหน้ากลุ่มงานบริหารการปกครองพร้อมเจ้าหน้าที่ เป็นประธานเปิดการประชุมชี้แจงให้ความรู้ และระดมความคิดเห็นในการจัดทำผังภูมิสังคมฯ โดยมีคณะทำงานจัดทำผังภูมิระดับตำบล และระดับหมู่บ้านเข้าร่วมประชุม ซึ่งอำเภอ นครหลวงมีทั้งหมด ๑๒ ตำบล ดำเนินการจัดทำผังตำบลแล้วเสร็จจำนวน ๑๒ ตำบล ครบทุกแห่ง
๗. การประชุมชี้แจงให้ความรู้และจัดทำผังภูมิเพื่อการจัดการการบริหารจัดการน้ำหมู่บ้าน/ชุมชน แบบบูรณาการอย่างยั่งยืน (Geo - social Map) ของจังหวัดพระนครศรีอยุธยา ระดับตำบลและระดับหมู่บ้าน ครั้งที่ ๓	๒๓ มีนาคม ๒๕๖๖ เวลา ๑๓.๐๐ น. ณ หอประชุมที่ว่าการอำเภอบางไทร	๒๕๐ คน	นายสมยศ เกษสุวรรณ นายอำเภอบางไทร เป็นประธานเปิดการประชุมชี้แจงให้ความรู้ และระดมความคิดเห็นในการจัดทำผังภูมิสังคมฯ โดยมีคณะทำงานจัดทำผังภูมิระดับตำบล และระดับหมู่บ้านเข้าร่วมประชุม ซึ่งอำเภอบางไทรมีทั้งหมด ๒๓ ตำบล ดำเนินการจัดทำผังตำบลแล้วเสร็จจำนวน ๔ ตำบล และอยู่ระหว่างดำเนินการจำนวน ๑๙ ตำบล
๘. การประชุมชี้แจงให้ความรู้และจัดทำผังภูมิเพื่อการจัดการการบริหารจัดการน้ำหมู่บ้าน/ชุมชน แบบบูรณาการอย่างยั่งยืน (Geo - social Map) ของจังหวัดพระนครศรีอยุธยา ระดับตำบลและระดับหมู่บ้าน ครั้งที่ ๔	๒๔ มีนาคม ๒๕๖๖ เวลา ๐๘.๓๐ น. ณ หอประชุมที่ว่าการอำเภออุทัย	๒๐๐ คน	นายประพันธ์ศักดิ์ บุตรรัตน์ ปลัดอาวุโส เป็นประธานเปิดการประชุมชี้แจงให้ความรู้ และระดมความคิดเห็นในการจัดทำผังภูมิสังคมฯ โดยมีคณะทำงานจัดทำผังภูมิระดับตำบล และระดับหมู่บ้านเข้าร่วมประชุม ซึ่งอำเภออุทัยมีทั้งหมด ๑๑ ตำบล ดำเนินการจัดทำผังตำบลแล้วเสร็จจำนวน ๑๑ ตำบล ครบทุกแห่ง

ขั้นตอน /การดำเนินการ (ต่อ)

รายการ/ประเด็นการมีส่วนร่วม	วันที่/สถานที่	จำนวนผู้เข้าร่วมประชุม (คน)	ผลการดำเนินการ/มติที่ประชุม
๙. การประชุมชี้แจงให้ความรู้และจัดทำผังภูมิเพื่อการจัดการการบริหารจัดการน้ำหมู่บ้าน/ชุมชน แบบบูรณาการอย่างยั่งยืน (Geo - social Map) ของจังหวัดพระนครศรีอยุธยา ระดับตำบลและระดับหมู่บ้าน ครั้งที่ ๕	๒๗ มีนาคม ๒๕๖๖ เวลา ๑๓.๐๐ น. ณ หอประชุม อบต. บ้านใหม่ อำเภอลำลูกกา	๖๐ คน	นายเดชาธร เชาว์เลขา นายอำเภอพระนครศรีอยุธยา เป็นประธานเปิดการประชุมชี้แจงให้ความรู้ และระดมความคิดเห็นในการจัดทำผังภูมิสังคมฯ โดยมีคณะทำงานจัดทำผังภูมิสังคมฯ ระดับตำบล และระดับหมู่บ้านในเขตตำบลบ้านใหม่ จำนวน ๙ หมู่บ้าน ร่วมจัดทำผังภูมิสังคมฯ ของตำบลบ้านใหม่ อำเภอพระนครศรีอยุธยา
๑๐. การประชุมชี้แจงให้ความรู้และจัดทำผังภูมิเพื่อการจัดการการบริหารจัดการน้ำหมู่บ้าน/ชุมชน แบบบูรณาการอย่างยั่งยืน (Geo - social Map) ของจังหวัดพระนครศรีอยุธยา ระดับตำบลและระดับหมู่บ้าน ครั้งที่ ๖	๒๘ มีนาคม ๒๕๖๖ เวลา ๐๘.๓๐ น. ณ หอประชุมที่ว่าการอำเภอมหาราช	๑๗๐ คน	นายสิริศักดิ์ ทศยาพันธ์ นายอำเภอมหาราช เป็นประธานเปิดการประชุมชี้แจงให้ความรู้ และระดมความคิดเห็นในการจัดทำผังภูมิสังคมฯ โดยมีคณะทำงานจัดทำผังภูมิระดับตำบล และระดับหมู่บ้านเข้าร่วมประชุม ซึ่งอำเภอมหาราช มีทั้งหมด ๑๒ ตำบล ดำเนินการจัดทำผังตำบลแล้วเสร็จจำนวน ๑๒ ตำบล
๑๑. การประชุมชี้แจงให้ความรู้และจัดทำผังภูมิเพื่อการจัดการการบริหารจัดการน้ำหมู่บ้าน/ชุมชน แบบบูรณาการอย่างยั่งยืน (Geo - social Map) ของจังหวัดพระนครศรีอยุธยา ระดับตำบลและระดับหมู่บ้าน ครั้งที่ ๗	๒๙ มีนาคม ๒๕๖๖ เวลา ๐๘.๓๐ น. ณ หอประชุมที่ว่าการอำเภอวังน้อย	๑๙๐ คน	ว่าที่ร้อยเอกอภิพงษ์ มณีแก้ว ปลัดอำเภอ หัวหน้ากลุ่มงานบริหารงานปกครอง เป็นประธานเปิดการประชุมชี้แจงให้ความรู้ และระดมความคิดเห็นในการจัดทำผังภูมิสังคมฯ โดยมีคณะทำงานจัดทำผังภูมิระดับตำบล และระดับหมู่บ้านเข้าร่วมประชุม ซึ่งอำเภอวังน้อย มีทั้งหมด ๑๐ ตำบล ดำเนินการจัดทำผังตำบลแล้วเสร็จจำนวน ๑๐ ตำบลครบทุกแห่ง

ขั้นตอน /การดำเนินการ (ต่อ)

รายการ/ประเด็นการมีส่วนร่วม	วันที่/สถานที่	จำนวนผู้เข้าร่วมประชุม (คน)	ผลการดำเนินการ/มติที่ประชุม
<p>๑๒. การประชุมชี้แจงให้ความรู้และจัดทำผังภูมิเพื่อการจัดการการบริหารจัดการน้ำหมู่บ้าน/ชุมชน แบบบูรณาการอย่างยั่งยืน (Geo - social Map) ของจังหวัดพระนครศรีอยุธยา ระดับตำบลและระดับหมู่บ้าน ครั้งที่ ๘</p>	<p>๓ เมษายน ๒๕๖๖ เวลา ๑๓.๐๐ น. ณ หอประชุมที่ว่าการอำเภอบ้านแพรก</p>	<p>๗๐ คน</p>	<p>นายณวัต บุญรักษา นายอำเภอ บ้านแพรก เป็นประธานเปิดการประชุมชี้แจงให้ความรู้ และระดมความคิดเห็นในการจัดทำผังภูมิสังคมฯ โดยมีคณะทำงานจัดทำผังภูมิระดับตำบล และระดับหมู่บ้าน เข้าร่วมประชุม ซึ่งอำเภอ บ้านแพรก มีทั้งหมด ๕ ตำบล ดำเนินการจัดทำผังตำบลแล้วเสร็จจำนวน ๕ ตำบล ครบทุกแห่ง</p>
<p>๑๓. การประชุมชี้แจงให้ความรู้และจัดทำผังภูมิเพื่อการจัดการการบริหารจัดการน้ำหมู่บ้าน/ชุมชน แบบบูรณาการอย่างยั่งยืน (Geo - social Map) ของจังหวัดพระนครศรีอยุธยา ระดับตำบลและระดับหมู่บ้าน ครั้งที่ ๙</p>	<p>๔ เมษายน ๒๕๖๖ เวลา ๑๓.๐๐ น. ณ หอประชุมที่ว่าการอำเภอท่าเรือ</p>	<p>๑๘๐ คน</p>	<p>นายวิชาญ น้อยโต นายอำเภอท่าเรือ เป็นประธานเปิดการประชุมชี้แจงให้ความรู้ และระดมความคิดเห็นในการจัดทำผังภูมิสังคมฯ โดยมีคณะทำงานจัดทำผังภูมิระดับตำบล และระดับหมู่บ้าน เข้าร่วมประชุม ซึ่งอำเภอท่าเรือ มีทั้งหมด ๑๐ ตำบล ดำเนินการจัดทำผังตำบลแล้วเสร็จจำนวน ๑๐ ตำบล ครบทุกแห่ง</p>
<p>๑๔. การประชุมชี้แจงให้ความรู้และจัดทำผังภูมิเพื่อการจัดการการบริหารจัดการน้ำหมู่บ้าน/ชุมชน แบบบูรณาการอย่างยั่งยืน (Geo - social Map) ของจังหวัดพระนครศรีอยุธยา ระดับตำบลและระดับหมู่บ้าน ครั้งที่ ๑๐</p>	<p>๕ เมษายน ๒๕๖๖ เวลา ๑๔.๐๐ น. ณ หอประชุมที่ว่าการอำเภอบางปะอิน</p>	<p>๓๐๐ คน</p>	<p>นายดุสิต ศิริวราศัย นายอำเภอบางปะอิน เป็นประธานเปิดการประชุมชี้แจงให้ความรู้ และระดมความคิดเห็นในการจัดทำผังภูมิสังคมฯ โดยมีคณะทำงานจัดทำผังภูมิระดับตำบล และระดับหมู่บ้าน เข้าร่วมประชุม ซึ่งอำเภอบางปะอิน มีทั้งหมด ๑๘ ตำบล ดำเนินการจัดทำผังตำบลแล้วเสร็จจำนวน ๑๘ ตำบล ครบทุกแห่ง</p>

ขั้นตอน /การดำเนินการ (ต่อ)

รายการ/ประเด็นการมีส่วนร่วม	วันที่/สถานที่	จำนวนผู้เข้าร่วมประชุม (คน)	ผลการดำเนินการ/มติที่ประชุม
๑๕. การประชุมชี้แจงให้ความรู้และจัดทำผังภูมิเพื่อการจัดการการบริหารจัดการน้ำหมู่บ้าน/ชุมชน แบบบูรณาการอย่างยั่งยืน (Geo - social Map) ของจังหวัดพระนครศรีอยุธยา ระดับตำบลและระดับหมู่บ้าน ครั้งที่ ๑๑	๑๐ เมษายน ๒๕๖๖ เวลา ๐๘.๓๐ น. ณ หอประชุมที่ว่าการอำเภอบางซ้าย	๑๐๐ คน	นายชูชาติ ศาทรท ประภา นายอำเภอบางซ้าย เป็นประธานเปิดการประชุมชี้แจงให้ความรู้และระดมความคิดเห็นในการจัดทำผังภูมิสังคมฯ โดยมีคณะทำงานจัดทำผังภูมิระดับตำบล และระดับหมู่บ้านเข้าร่วมประชุม ซึ่งอำเภอบางซ้าย มีทั้งหมด ๖ ตำบล ดำเนินการจัดทำผังตำบลแล้วเสร็จจำนวน ๖ ตำบลครบทุกแห่ง

แผนการดำเนินงาน

กิจกรรม	แผนการดำเนินงาน	ผลการดำเนินงาน
กิจกรรมที่ ๑	การแต่งตั้งคณะกรรมการ/คณะทำงานขับเคลื่อนโครงการ	ดำเนินการแล้ว
กิจกรรมที่ ๒	การให้ความรู้เพื่อจัดทำผังภูมิสังคมฯ	ดำเนินการแล้ว
กิจกรรมที่ ๓	คณะทำงานฯ ระดับตำบลและระดับหมู่บ้าน ดำเนินการจัดทำผังภูมิสังคมฯ ในแต่ละพื้นที่	ดำเนินการแล้ว
กิจกรรมที่ ๔	คณะกรรมการฯ ระดับอำเภอ รวบรวมข้อมูลหมู่บ้าน/ชุมชนพิจารณาถ่วงถ่วงโครงการ/กิจกรรม ในภาพรวมระดับอำเภอ และสยผจ. นำเข้าข้อมูลระบบ GIS	อยู่ระหว่างการดำเนินการ
กิจกรรมที่ ๕	คณะกรรมการฯ ระดับจังหวัด ประมวลผลบูรณาการ สอบทาน/แก้ไข โครงการ/กิจกรรม และมอบหมายผู้รับผิดชอบ	อยู่ระหว่างการดำเนินการ
กิจกรรมที่ ๖	หน่วยงานในสังกัดกระทรวงมหาดไทย ดำเนินการตามแผนปฏิบัติงาน ตามภารกิจของหน่วยงาน	อยู่ระหว่างการดำเนินการ

## ผลการดำเนินงาน

๑. สำนักงานโยธาธิการและผังเมืองจังหวัดพระนครศรีอยุธยาได้จัดการประชุมชี้แจงให้ความรู้และจัดทำผังภูมิเพื่อการจัดการการบริหารจัดการน้ำหมู่บ้าน/ชุมชน แบบบูรณาการอย่างยั่งยืน (Geo - social Map) ของจังหวัดพระนครศรีอยุธยา ในระดับอำเภอ ระดับตำบล และระดับหมู่บ้าน ตามแผนปฏิบัติการโครงการจัดทำผังภูมิสังคมฯ โดยเป็นการระดมความคิดเห็นและรวบรวมปัญหา และเสนอแนะข้อแก้ไขจากผู้เข้าร่วมประชุม ซึ่งประกอบด้วยข้อมูลจำนวน ๒๗ ชิ้นข้อมูลที่จัดทำ เป็น ๓ กลุ่ม ดังนี้

(๑) ชุดข้อมูลกลุ่มที่ ๑ เกี่ยวกับปัญหาน้ำท่วม (G ๐๑)

- ในพื้นที่ตำบล/หมู่บ้าน มีจุดเสี่ยงเกิดน้ำท่วมถนนบริเวณใดหรือไม่ และมีข้อเสนอแนะในการแก้ไขปัญหาอย่างไร (เช่น ก่อสร้างท่อลอด หรือขยายขนาดท่อลอด) ให้ใช้สัญลักษณ์จุดเสี่ยง/สิ่งกีดขวาง/เกิดปัญหา สัญลักษณ์สีเหลืองให้ชัดเจนลงในแผนที่ และระบุรายละเอียดปัญหาพร้อมทั้งข้อเสนอแนะแก้ไขปัญหาดังกล่าว

- ในพื้นที่ตำบล/หมู่บ้าน มีพื้นที่ลุ่มต่ำและเกิดน้ำท่วมเป็นประจำ หรือที่สาธารณะประโยชน์เหมาะแก่การเป็นพื้นที่แก้มลิงหรือไม่ และมีข้อเสนอแนะในการแก้ไขปัญหาอย่างไร (เช่น ก่อสร้างอ่างเก็บน้ำ)

(๒) ชุดข้อมูลกลุ่มที่ ๒ เกี่ยวกับพื้นที่เกษตร พื้นที่ป่า และปัญหาน้ำแล้ง (G ๐๒)

- ในพื้นที่ตำบล/หมู่บ้าน มีจุดเสี่ยงเกิดไฟป่าบริเวณใดหรือไม่ อย่างไร ให้ระบุพื้นที่จุดเสี่ยง/เกิดปัญหา ลงในแผนที่ที่เกิดขึ้นในปัจจุบัน (เช่น สร้างแนวกันไฟป่า)

(๓) ชุดข้อมูลกลุ่มที่ ๓ เกี่ยวกับหมู่บ้าน/ชุมชน (G ๐๓)

- ในพื้นที่ตำบล/หมู่บ้าน มีพื้นที่เสนอแนะให้สร้างสถานที่บำบัดน้ำเสียหรือไม่ (เสนอแนะก่อสร้างสถานที่บำบัดน้ำเสีย) จัดสถานที่บำบัดน้ำเสีย และตำแหน่งเสนอแนะโครงการก่อสร้างที่บำบัดน้ำเสีย ซึ่งได้ดำเนินการให้ความรู้จำนวน ๒๑ ครั้ง เรียบร้อยแล้ว

๒. ผลสัมฤทธิ์ของโครงการ/กิจกรรม ที่ดำเนินการตามผังภูมิสังคมฯ ในพื้นที่จังหวัดพระนครศรีอยุธยา ขณะนี้อยู่ระหว่างการรวบรวมรายงานการดำเนินการตามกิจกรรมในจังหวัดพระนครศรีอยุธยา ซึ่งสามารถดำเนินการโดยใช้งบประมาณจากทุกภาคส่วน หรือเป็นการบูรณาการร่วมกันจากทุกภาคีเครือข่ายในจังหวัดพระนครศรีอยุธยาต่อไป

---

กำหนดการประชุมชี้แจงให้ความรู้และจัดทำผังภูมิสังคมเพื่อการบริหารจัดการน้ำหมู่บ้าน/ชุมชน  
แบบบูรณาการอย่างยั่งยืน (Geo-social Map) ระดับตำบลและระดับหมู่บ้าน

วัน เดือน ปี	เวลา	สถานที่	ตำบล/หมู่บ้าน/เทศบาล/อบต.
พ. ๘ มี.ค. ๒๕๖๖	๑๓.๐๐ - ๑๖.๓๐ น.	ที่ว่าการอำเภอพระนครศรีอยุธยา	๒๑ / ๑๔๗ / ๒ / ๑๓
พ. ๒๒ มี.ค. ๒๕๖๖	๐๘.๓๐-๑๒.๐๐ น.	เทศบาลตำบลนครหลวง	๑๒ / ๗๔ / ๒ / ๖
พ. ๒๓ มี.ค. ๒๕๖๖	๑๓.๐๐ - ๑๖.๓๐ น.	ที่ว่าการอำเภอบางไทร	๒๓ / ๑๓๖ / ๒ / ๙
ศ. ๒๔ มี.ค. ๒๕๖๖	๐๘.๓๐-๑๒.๐๐ น.	ที่ว่าการอำเภออุทัย	๑๑ / ๑๐๗ / ๑ / ๑๑
จ. ๒๗ มี.ค. ๒๕๖๖	๑๓.๐๐-๑๖.๓๐ น.	อบต. บ้านใหม่	๑ / ๙ หมู่บ้าน
อ. ๒๘ มี.ค. ๒๕๖๖	๐๘.๓๐-๑๒.๐๐ น.	ที่ว่าการอำเภอมหาราช	๑๒ / ๕๘ / ๒ / ๕
พ. ๒๙ มี.ค. ๒๕๖๖	๐๘.๓๐-๑๒.๐๐ น.	ที่ว่าการอำเภอวังน้อย	๑๐ / ๖๘ / ๑ / ๙
จ. ๓ เม.ย. ๒๕๖๖	๑๓.๐๐-๑๖.๓๐ น.	ที่ว่าการอำเภอบ้านแพรก	๕ / ๒๗ / ๑ / ๒
อ. ๔ เม.ย. ๒๕๖๖	๑๓.๐๐-๑๖.๓๐ น.	ที่ว่าการอำเภอท่าเรือ	๑๐ / ๘๔ / ๒ / ๙
พ. ๕ เม.ย. ๒๕๖๖	๑๓.๐๐-๑๖.๓๐ น.	ที่ว่าการอำเภอบางปะอิน	๑๘ / ๑๔๙ / ๙ / ๙
จ. ๑๐ เม.ย. ๒๕๖๖	๐๘.๓๐-๑๒.๐๐ น.	ที่ว่าการอำเภอบางซ้าย	๖ / ๕๓ / ๑ / ๔
อ. ๑๘ เม.ย. ๒๕๖๖	๑๓.๐๐-๑๖.๓๐ น.	ที่ว่าการอำเภอบางปะหัน	๑๗/๙๔/๑/๑๐
พ. ๑๙ เม.ย. ๒๕๖๖	๑๓.๐๐-๑๖.๓๐ น.	ที่ว่าการอำเภอลาดบัวหลวง	๗ / ๕๘ / ๒ / ๖
พ. ๒๐ เม.ย. ๒๕๖๖	๐๘.๓๐-๑๒.๐๐ น.	ที่ว่าการอำเภอเสนา	๑๗/๑๓๒/๕/๙
ศ. ๒๑ เม.ย. ๒๕๖๖	๐๘.๓๐-๑๒.๐๐ น.	ที่ว่าการอำเภอภาชี	๘/๗๒/๑/๗
อ. ๒๕ เม.ย. ๒๕๖๖	๐๘.๓๐-๑๒.๐๐ น.	ที่ว่าการอำเภอบางบาล	๑๖/๑๑๑/๒/๔
พ. ๒๖ เม.ย. ๒๕๖๖	๐๘.๓๐-๑๒.๐๐ น.	ที่ว่าการอำเภอผักไห่	๑๖/๑๒๘/๒/๘



# สำนักงานโยธาธิการและผังเมืองจังหวัดพระนครศรีอยุธยา

Ayutthaya Arovincial Office of Public Works and Town & Country Planning

## การประชุมชี้แจงการจัดทำผังภูมิสังคมเพื่อการบริหารจัดการน้ำหมู่บ้าน/ชุมชน แบบบูรณาการอย่างยั่งยืน (Geo-social Map)

ระดับตำบลและระดับหมู่บ้านในเขตอำเภอพระนครศรีอยุธยา



วันพุธที่ 8 มีนาคม 2566 เวลา 13:30 น. นางสาวพรรณทิพย์ เปี่ยมพุกธากุล โยธาธิการและผังเมืองจังหวัดพระนครศรีอยุธยา มอบหมายให้ นางสาวธัญญรัตน์ ธนันต์ศักดิ์วรชิต หัวหน้ากลุ่มงานวิชาการผังเมือง พร้อมเจ้าหน้าที่สำนักงานโยธาธิการและผังเมืองจังหวัดพระนครศรีอยุธยา ประชุมชี้แจงการจัดทำผังภูมิสังคม เพื่อการบริหารจัดการน้ำหมู่บ้าน/ชุมชน แบบบูรณาการอย่างยั่งยืน (Geo-social Map) ระดับตำบลและระดับหมู่บ้าน ในเขตอำเภอพระนครศรีอยุธยา จังหวัดพระนครศรีอยุธยา เพื่อชี้แจงให้ความรู้ และระดมความคิดเห็นในการจัดทำผังภูมิสังคมฯ โดยมี นายเดชาธร เชาว์เลขา นายอำเภอพระนครศรีอยุธยา เป็นประธานเปิดการประชุมฯ ณ หอประชุมที่ว่ากรมอำเภอพระนครศรีอยุธยา จังหวัดพระนครศรีอยุธยา ซึ่งมีคณะทำงานจัดทำผังภูมิสังคมระดับตำบล และระดับหมู่บ้านเข้าร่วมประชุม จำนวน 120 คน



# สำนักงานโยธาธิการและผังเมืองจังหวัดพระนครศรีอยุธยา

Ayutthaya Arovincial Office of Public Works and Town & Country Planning

## การประชุมชี้แจงให้ความรู้และจัดทำผังภูมิสังคมเพื่อการบริหารจัดการน้ำหมู่บ้าน/ชุมชน แบบบูรณาการอย่างยั่งยืน (Geo-social Map) ระดับตำบล/ระดับหมู่บ้าน



วันที่ 22 มีนาคม 2566 เวลา 08:30 น. น.ส.พรรณทิพย์ เปี่ยมพุกธากุล โยธาธิการและผังเมืองจังหวัดพระนครศรีอยุธยา มอบหมายให้ น.ส.ธัญญรัตน์ ธนันต์ศักดิ์วรชิต หัวหน้ากลุ่มงานวิชาการผังเมือง และนายอภิชัย อนันต์พันธ์ หัวหน้ากลุ่มงานวิชาการโยธาธิการ พร้อมเจ้าหน้าที่ สำนักงานโยธาธิการและผังเมืองจังหวัดพระนครศรีอยุธยา ประชุมชี้แจงให้ความรู้และจัดทำผังภูมิสังคมเพื่อการบริหารจัดการน้ำหมู่บ้าน/ชุมชน แบบบูรณาการอย่างยั่งยืน (Geo-social Map) ระดับตำบลและระดับหมู่บ้าน ในเขตอำเภอนครหลวง จังหวัดพระนครศรีอยุธยา โดยมี นายอนุพันธ์ ยูวนบุญย์ หัวหน้ากลุ่มงานบริหารการปกครอง เป็นประธานเปิดการประชุมฯ ณ หอประชุมสำนักงานเทศบาลตำบลนครหลวง จังหวัดพระนครศรีอยุธยา ซึ่งมีคณะทำงานจัดทำผังภูมิสังคมฯ ระดับตำบลและระดับหมู่บ้าน เข้าร่วมประชุม จำนวน 130 คน



# สำนักงานโยธาธิการและผังเมืองจังหวัดพระนครศรีอยุธยา

Ayutthaya Arovincial Office of Public Works and Town & Country Planning

## การประชุมชี้แจงให้ความรู้และจัดทำผังภูมิสังคมเพื่อการบริหารจัดการน้ำหมู่บ้าน/ชุมชน แบบบูรณาการอย่างยั่งยืน (Geo-social Map) ระดับตำบล/ระดับหมู่บ้าน



วันพฤหัสบดีที่ 23 มีนาคม 2566 เวลา 13:30 น. นายสมยศ เกษสุวรรณ นายอำเภอบางไทร เป็นประธานเปิดการประชุมชี้แจงให้ความรู้และจัดทำผังภูมิสังคมเพื่อการบริหารจัดการน้ำหมู่บ้าน/ชุมชน แบบบูรณาการอย่างยั่งยืน (Geo-social Map) ระดับตำบลและระดับหมู่บ้าน ในเขตอำเภอบางไทร จังหวัดพระนครศรีอยุธยา ในการนี้นางสาวพรรณทิพย์ เปี่ยมพุกธากุล โยธาธิการและผังเมืองจังหวัดพระนครศรีอยุธยา มอบหมายให้นางสาวธัญญรัตน์ ธนันต์ศักดิ์วรชิต หัวหน้ากลุ่มงานวิชาการผังเมือง พร้อมเจ้าหน้าที่ สำนักงานโยธาธิการและผังเมืองจังหวัดพระนครศรีอยุธยา ชี้แจงให้ความรู้และจัดทำผังฯ ณ หอประชุมที่ว่าการอำเภอบางไทร จังหวัดพระนครศรีอยุธยา ซึ่งมีคณะทำงานจัดทำผังภูมิสังคมฯ ระดับตำบลและระดับหมู่บ้าน เข้าร่วมประชุม จำนวน 250 คน



# สำนักงานโยธาธิการและผังเมืองจังหวัดพระนครศรีอยุธยา

*Ayutthaya Arovincial Office of Public Works and Town & Country Planning*

## การประชุมชี้แจงให้ความรู้และจัดทำผังภูมิสังคมเพื่อการบริหารจัดการน้ำหมู่บ้าน/ชุมชน แบบบูรณาการอย่างยั่งยืน (Geo-social Map) ระดับตำบล/ระดับหมู่บ้าน



วันศุกร์ที่ 24 มีนาคม 2566 เวลา 09:00 น. นายปรกรณ์เกียรติ กาพขร นายอำเภออุทัย มอบหมายให้ นายประพันธ์ศักดิ์ บุตรรัตน์ ปลัดอาวุโส เป็นประธานเปิดการประชุมชี้แจงให้ความรู้และจัดทำผังภูมิสังคม เพื่อการบริหารจัดการน้ำหมู่บ้าน/ชุมชน แบบบูรณาการอย่างยั่งยืน (Geo-social Map) ระดับตำบลและระดับหมู่บ้าน ในเขตอำเภออุทัย จังหวัดพระนครศรีอยุธยา ในการนี้นางสาวพรรณทิพย์ เปี่ยมพทุธากุล โยธาธิการและผังเมืองจังหวัดพระนครศรีอยุธยา มอบหมายให้ นางสาวธัญญรัตน์ ธนันศักดิ์วรชิต หัวหน้ากลุ่มงาน วิชาการผังเมือง พร้อมเจ้าหน้าที่ สำนักงานโยธาธิการและผังเมืองจังหวัดพระนครศรีอยุธยา ชี้แจงให้ความรู้ และจัดทำผังฯ ณ หอประชุมที่ว่าการอำเภออุทัย จังหวัดพระนครศรีอยุธยา ซึ่งมีคณะทำงานจัดทำผังภูมิสังคมฯ ระดับตำบลและระดับหมู่บ้าน จำนวน 11 ตำบล 107 หมู่บ้าน รวมผู้เข้าร่วมประชุม 200 คน



# สำนักงานโยธาธิการและผังเมืองจังหวัดพระนครศรีอยุธยา

Ayutthaya Arovincial Office of Public Works & Town & Country Planning

## การประชุมชี้แจงให้ความรู้และจัดทำผังภูมิสังคมเพื่อการบริหารจัดการน้ำหมู่บ้าน/ชุมชน แบบบูรณาการอย่างยั่งยืน (Geo-social Map) ในระดับตำบลและระดับหมู่บ้าน



วันจันทร์ที่ 27 มีนาคม 2566 เวลา 13:00 น. นายเดชาธร เชาว์เลขา นายอำเภอพระนครศรีอยุธยา เป็นประธาน เปิดการประชุมชี้แจงให้ความรู้และจัดทำผังภูมิสังคมเพื่อการบริหารจัดการน้ำหมู่บ้าน/ชุมชน แบบบูรณาการอย่างยั่งยืน (Geo-social Map) ระดับตำบลและระดับหมู่บ้าน ในเขตตำบลบ้านใหม่ อำเภอพระนครศรีอยุธยา จังหวัดพระนครศรีอยุธยา ในการนี้ นางสาวพรรณทิพย์ เปี่ยมพุดธากุล โยธาธิการและผังเมืองจังหวัดพระนครศรีอยุธยา และนางสาวธัญญรัตน์ ธนันต์ศักดิ์วรชิต หัวหน้ากลุ่มงานวิชาการผังเมือง พร้อมเจ้าหน้าที่ สำนักงานโยธาธิการและผังเมืองจังหวัดพระนครศรีอยุธยา และสำนักวิศวกรรมกรรมผังเมือง กรมโยธาธิการและผังเมือง ชี้แจงให้ความรู้ และจัดทำผังภูมิสังคมฯ ณ ห้องประชุม อบต.บ้านใหม่ อำเภอพระนครศรีอยุธยา จังหวัดพระนครศรีอยุธยา



# สำนักงานโยธาธิการและผังเมืองจังหวัดพระนครศรีอยุธยา

Ayutthaya Arovincial Office of Public Works and Town & Country Planning

## การประชุมชี้แจงให้ความรู้และจัดทำผังภูมิสังคมเพื่อการบริหารจัดการน้ำหมู่บ้าน/ชุมชน แบบบูรณาการอย่างยั่งยืน (Geo-social Map) ระดับตำบล/ระดับหมู่บ้าน



วันอังคารที่ 28 มีนาคม 2566 เวลา 08:30 น. นายสิรศักดิ์ ทัตยาพันธ์ นายอำเภอมหาราช เป็นประธาน เปิดการประชุมชี้แจงให้ความรู้และจัดทำผังภูมิสังคม เพื่อการบริหารจัดการน้ำหมู่บ้าน/ชุมชน แบบบูรณาการอย่างยั่งยืน (Geo-social Map) ระดับตำบลและระดับหมู่บ้าน เขตอำเภอมหาราช จังหวัดพระนครศรีอยุธยา ในการนี้ นางสาวพรรณทิพย์ เปี่ยมพุทธานุกุล โยธาธิการและผังเมืองจังหวัดพระนครศรีอยุธยา มอบหมายให้ นางสาวธัญญรัตน์ ธนันศักดิ์วรชิต หัวหน้ากลุ่มงานวิชาการผังเมือง พร้อมเจ้าหน้าที่ สำนักงานโยธาธิการและผังเมืองจังหวัดพระนครศรีอยุธยา และสำนักวิศวกรรมกรรมผังเมือง กรมโยธาธิการและผังเมือง ชี้แจงให้ความรู้และจัดทำผังฯ ณ หอประชุมที่ว่าการอำเภอมหาราช จังหวัดพระนครศรีอยุธยา ซึ่งมีคณะทำงานจัดทำผังภูมิสังคมฯ ระดับตำบล และระดับหมู่บ้าน จำนวน 12 ตำบล 58 หมู่บ้าน



# สำนักงานโยธาธิการและผังเมืองจังหวัดพระนครศรีอยุธยา

Ayutthaya Arovincial Office of Public Works and Town & Country Planning

## การประชุมชี้แจงให้ความรู้และจัดทำผังภูมิสังคมเพื่อการบริหารจัดการน้ำหมู่บ้าน/ชุมชน แบบบูรณาการอย่างยั่งยืน (Geo-social Map) ระดับตำบล/ระดับหมู่บ้าน



วันพุธที่ 29 มีนาคม 2566 เวลา 08:30 น. นายธีรเมธ เทพวิชัยศิลปกุล นายอำเภอวังน้อย มอบหมายให้ ว่าที่ร้อยเอก อธิพงษ์ มณีแก้ว ปลัดอำเภอหัวหน้ากลุ่มงานบริหารงานปกครอง เป็นประธานเปิดการประชุมชี้แจง ให้ความรู้และจัดทำผังภูมิสังคมเพื่อการบริหารจัดการน้ำหมู่บ้าน/ชุมชน แบบบูรณาการอย่างยั่งยืน (Geo-social Map) ระดับตำบลและระดับหมู่บ้าน เขตอำเภอวังน้อย จังหวัดพระนครศรีอยุธยา ในการนี้นางสาวพรรณทิพย์ เปี่ยมพทุธากุล โยธาธิการและผังเมืองจังหวัดพระนครศรีอยุธยา มอบหมายให้ นางสาวธัญญรัตน์ ธนันศักดิ์วรชิต หัวหน้ากลุ่มงานวิชาการผังเมือง พร้อมเจ้าหน้าที่ สำนักงานโยธาธิการและผังเมืองจังหวัดพระนครศรีอยุธยา ชี้แจงให้ ความรู้และจัดทำผังฯ ณ หอประชุมที่ว่าการอำเภอวังน้อย จังหวัดพระนครศรีอยุธยา ซึ่งมีคณะทำงานจัดทำผัง ภูมิสังคมฯ ระดับตำบลและระดับหมู่บ้าน จำนวน 10 ตำบล 68 หมู่บ้าน



# สำนักงานโยธาธิการและผังเมืองจังหวัดพระนครศรีอยุธยา

Ayutthaya Arovincial Office of Public Works and Town & Country Planning

## การประชุมชี้แจงให้ความรู้และจัดทำผังภูมิสังคมเพื่อการบริหารจัดการน้ำหมู่บ้าน/ชุมชน แบบบูรณาการอย่างยั่งยืน ระดับตำบล/ระดับหมู่บ้าน อำเภอบ้านแพรก



วันจันทร์ที่ 3 เมษายน 2566 เวลา 13:00 น. นายวัต บุญรักษา นายอำเภอบ้านแพรก เป็นประธานเปิดการประชุมชี้แจงให้ความรู้และจัดทำผังภูมิสังคมเพื่อการบริหารจัดการน้ำหมู่บ้าน/ชุมชน แบบบูรณาการอย่างยั่งยืน (Geo-social Map) ระดับตำบลและระดับหมู่บ้าน เขตอำเภอบ้านแพรก จังหวัดพระนครศรีอยุธยา ในการนี้ นางสาวพรรณทิพย์ เปี่ยมพุกธากุล โยธาธิการและผังเมืองจังหวัดพระนครศรีอยุธยา มอบหมายให้ นางสาวธัญญรัตน์ ธนันต์กวีรชิต หัวหน้ากลุ่มงานวิชาการผังเมือง พร้อมเจ้าหน้าที่ สำนักงานโยธาธิการและผังเมืองจังหวัดพระนครศรีอยุธยา ชี้แจงให้ความรู้และจัดทำฯ ณ ห้องประชุมที่ว่าการอำเภอบ้านแพรก จังหวัดพระนครศรีอยุธยา ซึ่งมีคณะทำงานจัดทำผังภูมิสังคมฯ ระดับตำบลและระดับหมู่บ้าน จำนวน 5 ตำบล 27 หมู่บ้าน



# สำนักงานโยธาธิการและผังเมืองจังหวัดพระนครศรีอยุธยา

*Ayutthaya Arovincial Office of Public Works and Town & Country Planning*

## การประชุมชี้แจงให้ความรู้และจัดทำผังภูมิสังคมเพื่อการบริหารจัดการน้ำหมู่บ้าน/ชุมชน แบบบูรณาการอย่างยั่งยืน ระดับตำบล/ระดับหมู่บ้าน อำเภอท่าเรือ



วันอังคารที่ 4 เมษายน 2566 เวลา 13:00 น. นายวิชาญ น้อยโต นายอำเภอท่าเรือ เป็นประธานเปิดการประชุมชี้แจงให้ความรู้และจัดทำผังภูมิสังคมเพื่อการบริหารจัดการน้ำหมู่บ้าน/ชุมชน แบบบูรณาการอย่างยั่งยืน (Geo-social Map) ระดับตำบลและระดับหมู่บ้าน อำเภอท่าเรือ จังหวัดพระนครศรีอยุธยา ในงานนี้ นางสาวพรรณทิพย์ เปี่ยมพุดธากุล โยธาธิการและผังเมืองจังหวัดพระนครศรีอยุธยา มอบหมายให้ นางสาวธัญญรัตน์ ธนันต์ศักดิ์วรชิต หัวหน้ากลุ่มงานวิชาการผังเมือง พร้อมเจ้าหน้าที่สำนักงานโยธาธิการและผังเมืองจังหวัดพระนครศรีอยุธยา ชี้แจงให้ความรู้และจัดทำผังฯ ณ หอประชุมที่ว่าอำเภอท่าเรือ จังหวัดพระนครศรีอยุธยา ซึ่งมีคณะทำงานจัดทำผังภูมิสังคมฯ ระดับตำบลและระดับหมู่บ้าน จำนวน 10 ตำบล 84 หมู่บ้าน



# สำนักงานโยธาธิการและผังเมืองจังหวัดพระนครศรีอยุธยา

*Ayutthaya Arovincial Office of Public Works and Town & Country Planning*

การประชุมชี้แจงให้ความรู้และจัดทำผังภูมิสังคมเพื่อการบริหารจัดการน้ำหมู่บ้าน/ชุมชน แบบบูรณาการอย่างยั่งยืน ระดับตำบล/ระดับหมู่บ้าน อำเภอบางปะอิน



วันพุธที่ 5 เมษายน 2566 เวลา 14:00 น. นายดุสิต ศิริวรราชัย นายอำเภอบางปะอิน เป็นประธานเปิดการประชุมชี้แจงให้ความรู้และจัดทำผังภูมิสังคมเพื่อการบริหารจัดการน้ำหมู่บ้าน/ชุมชน แบบบูรณาการอย่างยั่งยืน (Geo-social Map) ระดับตำบลและระดับหมู่บ้าน อำเภอบางปะอิน จังหวัดพระนครศรีอยุธยา ในการนี้ นางสาวพรรณทิพย์ เปี่ยมพทุธากุล โยธาธิการและผังเมืองจังหวัดพระนครศรีอยุธยา และนางสาวธัญญรัตน์ ธนันต์ศักดิ์วรชิต หัวหน้ากลุ่มงานวิชาการผังเมือง พร้อมเจ้าหน้าที่สำนักงานโยธาธิการและผังเมืองจังหวัดพระนครศรีอยุธยา ชี้แจงให้ความรู้และจัดทำผังฯ ณ หอประชุมที่ว่าอำเภอบางปะอิน จังหวัดพระนครศรีอยุธยา ซึ่งมีคณะทำงานจัดทำผังภูมิสังคมฯ ระดับตำบลและระดับหมู่บ้าน จำนวน 18 ตำบล 149 หมู่บ้าน



# สำนักงานโยธาธิการและผังเมืองจังหวัดพระนครศรีอยุธยา

Ayutthaya Arovincial Office of Public Works and Town & Country Planning

## การประชุมชี้แจงให้ความรู้และจัดทำผังภูมิสังคมเพื่อการบริหารจัดการน้ำหมู่บ้าน/ชุมชน แบบบูรณาการอย่างยั่งยืน ระดับตำบล/ระดับหมู่บ้าน อำเภอบางซ้าย



วันจันทร์ที่ 10 เมษายน 2566 เวลา 08:30 น. นายชูชาติ ศาตรทประภา นายอำเภอบางซ้าย เป็นประธานเปิดการประชุมชี้แจงให้ความรู้และจัดทำผังภูมิสังคมเพื่อการบริหารจัดการน้ำหมู่บ้าน/ชุมชน แบบบูรณาการอย่างยั่งยืน (Geo-social Map) ระดับตำบลและระดับหมู่บ้าน อำเภอบางซ้าย จังหวัดพระนครศรีอยุธยา ในการนี้ นางสาวพรณทิพย์ เปี่ยมพุทธากุล โยธาธิการและผังเมืองจังหวัดพระนครศรีอยุธยา มอบหมายให้ นางสาวธัญญรัตน์ ธนันศักดิ์วรชิต หัวหน้ากลุ่มงานวิชาการผังเมือง พร้อมเจ้าหน้าที่สำนักงานโยธาธิการและผังเมืองจังหวัดพระนครศรีอยุธยา ชี้แจงให้ความรู้และจัดทำผังฯ ณ ห้องประชุมที่ว่าการอำเภอบางซ้าย จังหวัดพระนครศรีอยุธยา ซึ่งมีคณะทำงานจัดทำผังภูมิสังคมฯ ระดับตำบลและระดับหมู่บ้าน จำนวน 6 ตำบล 53 หมู่บ้าน



คำสั่งจังหวัดพระนครศรีอยุธยา

ที่ ๑๙๑ /๒๕๖๖

เรื่อง แต่งตั้งคณะกรรมการจัดทำผังภูมิสังคม

เพื่อการบริหารจัดการน้ำหมู่บ้าน/ชุมชน แบบบูรณาการอย่างยั่งยืน (Geo-social Map) จังหวัดพระนครศรีอยุธยา

ด้วยกระทรวงมหาดไทย มีนโยบายเร่งดำเนินการแก้ไขน้ำท่วมและน้ำแล้ง ต้องดำเนินการให้แล้วเสร็จก่อนฤดูฝนช่วงเดือนพฤษภาคม โดยจัดทำผังภูมิสังคมเพื่อการบริหารจัดการน้ำหมู่บ้าน/ชุมชน แบบบูรณาการอย่างยั่งยืน และจัดทำแผนการปฏิบัติงาน (Action Plan) พร้อมทั้งเน้นย้ำให้มีการนำแผนไปสู่การปฏิบัติแก้ไขปัญหา น้ำท่วม น้ำแล้ง และพัฒนาคุณภาพชีวิตในทุกมิติให้กับประชาชนในพื้นที่อย่างเป็นรูปธรรม จึงให้จังหวัดดำเนินการตามโครงการดังกล่าว โดยให้แต่งตั้งคณะกรรมการและคณะทำงานจัดทำผังภูมิสังคมเพื่อการบริหารจัดการน้ำหมู่บ้าน/ชุมชน แบบบูรณาการอย่างยั่งยืน (Geo-social) ในระดับพื้นที่

จังหวัดพระนครศรีอยุธยา จึงแต่งตั้งคณะกรรมการจัดทำผังภูมิสังคมเพื่อการบริหารจัดการน้ำหมู่บ้าน/ชุมชน แบบบูรณาการอย่างยั่งยืน (Geo-social Map) จังหวัดพระนครศรีอยุธยา ประกอบด้วย

- |  |                         |
|--|-------------------------|
| ๑. ผู้ว่าราชการจังหวัดพระนครศรีอยุธยา                                  | ประธานกรรมการ           |
| ๒. ปลัดจังหวัดพระนครศรีอยุธยา  | กรรมการ                 |
| ๓. หัวหน้าสำนักงานจังหวัดพระนครศรีอยุธยา                               | กรรมการ                 |
| ๔. ท้องถิ่นจังหวัดพระนครศรีอยุธยา                                      | กรรมการ                 |
| ๕. เจ้าพนักงานที่ดินจังหวัดพระนครศรีอยุธยา                             | กรรมการ                 |
| ๖. อธิการบดีมหาวิทยาลัยเทคโนโลยีราชมงคลสุวรรณภูมิ                      | กรรมการ                 |
| ๗. นายกองค้การบริหารส่วนจังหวัดพระนครศรีอยุธยา                         | กรรมการ                 |
| ๘. ประธานสภาอุตสาหกรรมจังหวัดพระนครศรีอยุธยา                           | กรรมการ                 |
| ๙. ประธานมูลนิธิพระมงกุฎเกล้า  | กรรมการ                 |
| ๑๐. นายสมศักดิ์ สันธิภาค (ผู้ทรงคุณวุฒิภาคประชาสังคม)                  | กรรมการ                 |
| ๑๑. นางนิตยา หิรัญประดิษฐ์ (ผู้ทรงคุณวุฒิภาคสื่อสารมวลชน)              | กรรมการ                 |
| ๑๒. โยธาธิการและผังเมืองจังหวัดพระนครศรีอยุธยา                         | กรรมการและเลขานุการร่วม |
| ๑๓. พัฒนาการจังหวัดพระนครศรีอยุธยา                                     | กรรมการและเลขานุการร่วม |
| ๑๔. หัวหน้าสำนักงานป้องกันและบรรเทาสาธารณภัย<br>จังหวัดพระนครศรีอยุธยา | กรรมการและเลขานุการร่วม |

โดยมีอำนาจ ...

โดยมีอำนาจและหน้าที่ ดังนี้

๑. กำกับ สนับสนุนและให้ความรู้ ความเข้าใจในการจัดทำผังภูมิสังคมเพื่อการบริหารจัดการน้ำ หมู่บ้าน/ชุมชน แบบบูรณาการอย่างยั่งยืน (Geo-social Map) แก่คณะกรรมการจัดทำผังภูมิสังคมเพื่อการบริหารจัดการน้ำหมู่บ้าน/ชุมชน แบบบูรณาการอย่างยั่งยืน (Geo-social Map) ระดับอำเภอ ทุกอำเภอในพื้นที่จังหวัด ให้สามารถนำความรู้ ความเข้าใจไปถ่ายทอด ให้แก่คณะทำงานจัดทำผังภูมิสังคมเพื่อการบริหารจัดการน้ำ หมู่บ้าน/ชุมชน แบบบูรณาการอย่างยั่งยืน (Geo-social Map) ระดับตำบลและระดับหมู่บ้านในพื้นที่ที่สามารถ ดำเนินการได้บรรลุตามวัตถุประสงค์ และแล้วเสร็จตามระยะเวลาที่กำหนด

๒. ประมวลผล บูรณาการ สอบทานและแก้ไข/เพิ่มเติม ข้อมูลผังภูมิสังคมเพื่อการบริหารจัดการน้ำหมู่บ้าน/ชุมชน แบบบูรณาการอย่างยั่งยืน (Geo-social Map) ระดับอำเภอ ในภาพรวมของจังหวัด เพื่อใช้ประโยชน์ในการบริหารจัดการโครงการ/กิจกรรม และหน่วยงานในสังกัดกระทรวงมหาดไทยสามารถนำไป วิเคราะห์และจัดทำแผนปฏิบัติงาน (Action Plan) ตามภารกิจที่เกี่ยวข้องของแต่ละหน่วยงาน

๓. กำกับ สนับสนุน กำหนดผู้รับผิดชอบ และจัดหางบประมาณในการดำเนินงาน ตามแผนปฏิบัติงานตามภารกิจของแต่ละหน่วยงานในสังกัดกระทรวงมหาดไทย ให้เกิดผลอย่างเป็นรูปธรรม และตรงตามความต้องการของประชาชนในพื้นที่

๔. รายงานผลการดำเนินงานให้คณะกรรมการอำนวยการจัดทำผังภูมิสังคมเพื่อการบริหารจัดการน้ำหมู่บ้าน/ชุมชน แบบบูรณาการอย่างยั่งยืน ระดับกระทรวง ทราบเป็นระยะ ๆ

๕. ดำเนินการอื่นๆ ตามที่ผู้ว่าราชการจังหวัดมอบหมาย

ทั้งนี้ ตั้งแต่บัดนี้เป็นต้นไป

สั่ง ณ วันที่ ๑๙ มกราคม พ.ศ. ๒๕๖๖



(นายนิวัฒน์ รุ่งสาคร)

ผู้ว่าราชการจังหวัดพระนครศรีอยุธยา



คำสั่งอำเภอพระนครศรีอยุธยา

ที่ ๒๗ /๒๕๖๖

เรื่อง แต่งตั้งคณะกรรมการจัดทำผังภูมิสังคม  
เพื่อการบริหารจัดการน้ำหมู่บ้าน/ชุมชน แบบบูรณาการอย่างยั่งยืน (Geo - social Map)  
อำเภอพระนครศรีอยุธยา

\*\*\*\*\*

ด้วยกระทรวงมหาดไทย มีนโยบายเร่งดำเนินการแก้ไขน้ำท่วมและน้ำแล้ง ต้องดำเนินการให้แล้วเสร็จ ก่อนฤดูฝนช่วงเดือนพฤษภาคม โดยจัดทำผังภูมิสังคมเพื่อการบริหารจัดการน้ำหมู่บ้าน/ชุมชน แบบบูรณาการอย่างยั่งยืน และจัดทำแผนปฏิบัติการ (Action Plan) พร้อมทั้งเน้นย้ำให้มีการนำแผนไปสู่การปฏิบัติแก้ไขปัญหา น้ำท่วม น้ำแล้ง และพัฒนาคุณภาพชีวิตในทุกมิติให้กับประชาชนในพื้นที่อย่างเป็นรูปธรรม จึงให้จังหวัด ดำเนินการตามโครงการดังกล่าว โดยให้แต่งตั้งคณะกรรมการและคณะทำงานจัดทำผังภูมิสังคมเพื่อการบริหารจัดการน้ำหมู่บ้าน/ชุมชน แบบบูรณาการอย่างยั่งยืน (Geo-social) ในระดับพื้นที่

อำเภอพระนครศรีอยุธยาจึงแต่งตั้งคณะกรรมการจัดทำผังภูมิสังคมเพื่อการบริหารจัดการน้ำหมู่บ้าน/ชุมชน แบบบูรณาการอย่างยั่งยืน (Geo-social Map) อำเภอพระนครศรีอยุธยา ประกอบด้วย

- |  |                         |
|--|-------------------------|
| ๑. นายอำเภอพระนครศรีอยุธยา   | ประธานกรรมการ           |
| ๒. ปลัดอำเภอทุกคน  | กรรมการ                 |
| ๓. นายกองค้กรปกครองส่วนท้องถิ่นทุกแห่ง   | กรรมการ                 |
| ๔. กำนันทุกตำบล ผู้ใหญ่บ้านทุกหมู่บ้าน ผู้นำชุมชนทุกชุมชน                        | กรรมการ                 |
| ๕. ประธานคณะกรรมการพัฒนาสตรีอำเภอ  | กรรมการ                 |
| ๖. พระครูอนุกูลศาสนกิจ เจ้าคณะอำเภอพระนครศรีอยุธยา<br>เจ้าอาวาสวัดศาลาปูนวรวิหาร | กรรมการ                 |
| ๗. นางณัฐนิชา สอนดี<br>ผู้แทนหอการค้าจังหวัดพระนครศรีอยุธยา                      | กรรมการ                 |
| ๘. สมาชิกกองอาสารักษาดินแดนอำเภอทุกนาย   | กรรมการ                 |
| ๙. ผู้แทนสำนักงานโยธาธิการและผังเมืองจังหวัด                                     | กรรมการและเลขานุการร่วม |
| ๑๐. พัฒนาการอำเภอพระนครศรีอยุธยา   | กรรมการและเลขานุการร่วม |
| ๑๑. ผู้แทนสำนักงานป้องกันและบรรเทาสาธารณภัยจังหวัดพระนครศรีอยุธยา                | กรรมการและเลขานุการร่วม |

/ โดยมีอำนาจและหน้าที่...

โดยมีอำนาจและหน้าที่ ดังนี้

๑. จัดเตรียมข้อมูลและสนับสนุนวัสดุอุปกรณ์พื้นฐานตามความจำเป็นในการจัดทำผังภูมิสังคมเพื่อการบริหารจัดการน้ำหมู่บ้าน/ชุมชน แบบบูรณาการอย่างยั่งยืน (Geo-social Map) ให้แก่คณะทำงานจัดทำผังภูมิสังคมเพื่อการบริหารจัดการน้ำหมู่บ้าน/ชุมชน แบบบูรณาการอย่างยั่งยืน (Geo-social Map) ระดับตำบล และระดับหมู่บ้านในพื้นที่

๒. กำกับ สนับสนุน และให้ความรู้ในการจัดทำผังภูมิสังคมเพื่อการบริหารจัดการน้ำหมู่บ้าน/ชุมชน แบบบูรณาการอย่างยั่งยืน(Geo-social Map) ระดับตำบล ในพื้นที่ตามแนวทางและระยะเวลาที่กำหนด

๓. รวบรวมและเชื่อมโยงข้อมูลผังภูมิสังคมเพื่อการบริหารจัดการน้ำหมู่บ้าน/ชุมชน แบบบูรณาการอย่างยั่งยืน (Geo-social Map) ระดับตำบล ในภาพรวมระดับอำเภอ ประมวลผล วิเคราะห์ และกำหนด โครงการ/กิจกรรม และนำเข้าไปในระบบ “ติดตามและนำเข้าไปผังภูมิสังคมเพื่อการบริหารจัดการน้ำหมู่บ้าน/ชุมชน แบบบูรณาการอย่างยั่งยืน ( Geo-social Map)”

๔. นำเข้าข้อมูลผังภูมิสังคมเพื่อการบริหารจัดการน้ำหมู่บ้าน/ชุมชน แบบบูรณาการอย่างยั่งยืน (Geo-social Map) เข้าสู่ระบบสารสนเทศภูมิศาสตร์ (GIS)

๕. รายงานผลการดำเนินงานให้คณะกรรมการจัดทำผังสังคมเพื่อการบริหารจัดการน้ำหมู่บ้าน/ชุมชน แบบบูรณาการอย่างยั่งยืน ( Geo-social Map) ระดับจังหวัด ทราบเป็นระยะๆ

๖. ดำเนินการอื่น ๆ ตามที่ได้รับมอบหมาย

ทั้งนี้ ตั้งแต่บัดนี้เป็นต้นไป

สั่ง ณ วันที่ 11 กุมภาพันธ์ พ.ศ. ๒๕๖๖



(นายเดชาธร เชาว์เลขา)

นายอำเภอพระนครศรีอยุธยา



คำสั่งอำเภอบ้านแพรง

ที่ ๒๒/๒๕๖๖

เรื่อง แต่งตั้งคณะกรรมการจัดทำผังภูมิสังคม

เพื่อการบริหารจัดการน้ำหมู่บ้าน/ชุมชน แบบบูรณาการอย่างยั่งยืน (Geo - social Map) อำเภอบ้านแพรง

ด้วยอำเภอบ้านแพรง ได้รับแจ้งจากจังหวัดพระนครศรีอยุธยา ว่ากระทรวงมหาดไทย มีนโยบายเร่งดำเนินการแก้ไขน้ำท่วมและน้ำแล้ง ต้องดำเนินการให้แล้วเสร็จก่อนฤดูฝนช่วงเดือนพฤษภาคม โดยจัดทำผังภูมิสังคมเพื่อการบริหารจัดการน้ำหมู่บ้าน/ชุมชน แบบบูรณาการอย่างยั่งยืน และจัดทำแผนการปฏิบัติงาน (Action Plan) พร้อมทั้งเน้นย้ำให้มีการนำแผนไปสู่การปฏิบัติแก้ไขปัญหาน้ำท่วม น้ำแล้ง และพัฒนาคุณภาพชีวิตในทุกมิติให้กับประชาชนในพื้นที่อย่างเป็นรูปธรรม จึงให้จังหวัดดำเนินการตามโครงการดังกล่าว โดยให้แต่งตั้งคณะกรรมการและคณะทำงานจัดทำผังภูมิสังคมเพื่อการบริหารจัดการน้ำหมู่บ้าน/ชุมชน แบบบูรณาการอย่างยั่งยืน (Geo - social) ในระดับพื้นที่

อำเภอบ้านแพรง จึงแต่งตั้งคณะกรรมการจัดทำผังภูมิสังคมเพื่อการบริหารจัดการน้ำหมู่บ้าน/ชุมชน แบบบูรณาการอย่างยั่งยืน (Geo - social Map) อำเภอบ้านแพรง ประกอบด้วย

- |   |                         |
|---|-------------------------|
| ๑. นายอำเภอบ้านแพรง   | ประธานกรรมการ           |
| ๒. ปลัดอำเภอบ้านแพรง ทุกคน  | กรรมการ                 |
| ๓. หัวหน้าฝ่ายส่งน้ำและบำรุงรักษาที่ ๒ อำเภอบ้านแพรง              | กรรมการ                 |
| ๔. เกษตรอำเภอบ้านแพรง   | กรรมการ                 |
| ๕. ปศุสัตว์อำเภอบ้านแพรง  | กรรมการ                 |
| ๖. ประมงอำเภอบ้านแพรง   | กรรมการ                 |
| ๗. ท้องถิ่นอำเภอบ้านแพรง  | กรรมการ                 |
| ๘. นายกองตรีปกครองส่วนท้องถิ่น ทุกแห่ง                            | กรรมการ                 |
| ๙. กำนัน ทุกตำบล  | กรรมการ                 |
| ๑๐. ผู้ใหญ่บ้าน ทุกหมู่บ้าน                                       | กรรมการ                 |
| ๑๑. ประธานกรรมการกองทุนพัฒนาบทบาทสตรีอำเภอบ้านแพรง                | กรรมการ                 |
| ๑๒. นายประดิษฐ์ ทรัพย์อารักษ์ ผู้นำภาคเอกชน                       | กรรมการ                 |
| ๑๓. สมาชิกกองอาสารักษาดินแดนอำเภอบ้านแพรง ที่ ๑๖                  | กรรมการ                 |
| ๑๔. ผู้แทนสำนักงานโยธาธิการและผังเมืองจังหวัดพระนครศรีอยุธยา      | กรรมการและเลขานุการร่วม |
| ๑๕. พัฒนาการอำเภอบ้านแพรง   | กรรมการและเลขานุการร่วม |
| ๑๖. ผู้แทนสำนักงานป้องกันและบรรเทาสาธารณภัยจังหวัดพระนครศรีอยุธยา | กรรมการและเลขานุการร่วม |
| ๑๗. ปลัดฝ่ายความมั่นคงอำเภอบ้านแพรง                               | กรรมการและเลขานุการร่วม |

โดยมีอำนาจและหน้าที่

๑. จัดเตรียมข้อมูลและสนับสนุนวัสดุอุปกรณ์พื้นฐานตามความจำเป็นในการจัดทำผังภูมิสังคมเพื่อการบริหารจัดการน้ำ/ชุมชน แบบบูรณาการอย่างยั่งยืน (Geo - social Map) ให้แก่คณะทำงานจัดทำผังภูมิสังคมเพื่อการบริหารจัดการน้ำหมู่บ้าน/ชุมชน แบบบูรณาการอย่างยั่งยืน (Geo - social Map) ระดับตำบล และระดับหมู่บ้านในพื้นที่

๒. กำกับ สนับสนุน และให้ความรู้ในการจัดทำผังภูมิสังคมเพื่อการบริหารจัดการน้ำหมู่บ้าน/ชุมชน แบบบูรณาการอย่างยั่งยืน (Geo - social Map) ให้แก่คณะทำงานจัดทำผังภูมิสังคมเพื่อการบริหารจัดการน้ำหมู่บ้าน/ชุมชน แบบบูรณาการอย่างยั่งยืน (Geo - social Map) ระดับตำบล ในพื้นที่ตามแนวทางและระยะเวลาที่กำหนด

/๓. รวบรวมและเชื่อมโยง...

๓. รวบรวมและเชื่อมโยงข้อมูลผังภูมิสังคมเพื่อการบริหารจัดการน้ำหมู่บ้าน/ชุมชน แบบบูรณาการอย่างยั่งยืน (Geo - social Map) ระดับตำบล ในภาพรวมระดับอำเภอ ประมวลผล วิเคราะห์ และกำหนดโครงการ/ กิจกรรม และ นำเข้าในระบบ “ติดตามและนำเข้าผังภูมิสังคมเพื่อการบริหารจัดการน้ำหมู่บ้าน/ชุมชน แบบบูรณาการอย่างยั่งยืน (Geo - social Map)”

๔. นำเข้าข้อมูลผังภูมิสังคมเพื่อการบริหารจัดการน้ำหมู่บ้าน/ชุมชน แบบบูรณาการอย่างยั่งยืน (Geo - social Map) เข้าสู่ระบบสารสนเทศภูมิศาสตร์ (GIS)

๕. รายงานผลการดำเนินงาน ให้คณะกรรมการจัดทำผังภูมิสังคมเพื่อการบริหารจัดการน้ำหมู่บ้าน/ชุมชน แบบบูรณาการอย่างยั่งยืน (Geo - social Map) ระดับจังหวัด ทราบเป็นระยะ ๆ

๖. ดำเนินการอื่น ๆ ตามที่ได้รับมอบหมาย

ทั้งนี้ ตั้งแต่บัดนี้เป็นต้นไป

สั่ง ณ วันที่ ๒ กุมภาพันธ์ พ.ศ. ๒๕๖๖



(นายณวัฒน์ บุณย์รักษา)  
นายอำเภอบ้านแพรก



คำสั่งอำเภอวังน้อย

ที่ ๕๑ /๒๕๖๖

เรื่อง แต่งตั้งคณะกรรมการจัดทำผังภูมิสังคมเพื่อการบริหารจัดการน้ำหมู่บ้าน/ชุมชนแบบบูรณาการอย่างยั่งยืน (Geo – social Map) อำเภอวังน้อย

ด้วยกระทรวงมหาดไทย มีนโยบายเร่งดำเนินการแก้ไขน้ำท่วมและน้ำแล้ง ต้องดำเนินการให้แล้วเสร็จก่อนฤดูฝนช่วงเดือนพฤษภาคม โดยจัดทำผังภูมิสังคมเพื่อการบริหารจัดการน้ำหมู่บ้าน/ชุมชนแบบบูรณาการอย่างยั่งยืน และจัดทำแผนปฏิบัติงาน (Action Plan) พร้อมทั้งเน้นย้ำให้มีการนำแผนไปสู่การปฏิบัติแก้ไขปัญหาน้ำท่วม น้ำแล้ง และพัฒนาคุณภาพชีวิตในทุกมิติให้กับประชาชนในพื้นที่อย่างเป็นรูปธรรม จึงให้จังหวัดดำเนินการตามโครงการดังกล่าว โดยให้แต่งตั้งคณะกรรมการและคณะทำงานจัดทำผังภูมิสังคมเพื่อการบริหารจัดการน้ำหมู่บ้าน/ชุมชน แบบบูรณาการอย่างยั่งยืน (Geo – social) ในระดับพื้นที่

อำเภอวังน้อยจึงตั้งคณะกรรมการจัดทำผังภูมิสังคมเพื่อการบริหารจัดการน้ำหมู่บ้าน/ชุมชนแบบบูรณาการอย่างยั่งยืน (Geo – social Map) อำเภอวังน้อย ประกอบด้วย

- |   |                         |
|---|-------------------------|
| ๑. นายอำเภอวังน้อย  | ประธานกรรมการ           |
| ๒. ปลัดอำเภอหัวหน้ากลุ่มงานบริหารงานปกครอง                            | กรรมการ                 |
| ๓. ท้องถิ่นอำเภอวังน้อย   | กรรมการ                 |
| ๔. นายกเทศมนตรีเมืองลำตาเสา   | กรรมการ                 |
| ๕. นายกองค้การบริหารส่วนตำบลทุกแห่ง                                   | กรรมการ                 |
| ๖. กำนันทุกตำบล   | กรรมการ                 |
| ๗. ประธานคณะกรรมการพัฒนาสตรีอำเภอ                                     | กรรมการ                 |
| ๘. ที่ปรึกษานายอำเภอวังน้อย   | กรรมการ                 |
| ๙. ผู้แทนสำนักงานโยธาธิการและผังเมือง<br>จังหวัดพระนครศรีอยุธยา       | กรรมการและเลขานุการร่วม |
| ๑๐. พัฒนาการอำเภอ   | กรรมการและเลขานุการร่วม |
| ๑๑. ผู้แทนสำนักงานป้องกันและบรรเทาสาธารณภัย<br>จังหวัดพระนครศรีอยุธยา | กรรมการและเลขานุการร่วม |

โดยมีอำนาจและหน้าที่ ดังนี้

๑. จัดเตรียมข้อมูลและสนับสนุนวัสดุอุปกรณ์พื้นฐานตามความจำเป็นในการจัดทำผังภูมิสังคมเพื่อการบริหารจัดการน้ำหมู่บ้าน/ชุมชน แบบบูรณาการอย่างยั่งยืน (Geo – social Map) ให้แก่คณะทำงานจัดทำผังภูมิสังคมเพื่อการบริหารจัดการน้ำหมู่บ้าน/ชุมชน แบบบูรณาการอย่างยั่งยืน (Geo – social Map) ระดับตำบล และระดับหมู่บ้านในพื้นที่

/๒. กำกับ สนับสนุน...

๒. กำกับ สนับสนุน และให้ความรู้ในการจัดทำผังภูมิสังคมเพื่อการบริหารจัดการน้ำหมู่บ้าน/ชุมชน แบบบูรณาการอย่างยั่งยืน (Geo – social Map) ให้แก่คณะทำงานจัดทำผังภูมิสังคมเพื่อการบริหารจัดการน้ำหมู่บ้าน/ชุมชน แบบบูรณาการอย่างยั่งยืน (Geo – social Map) ระดับตำบล ในพื้นที่ตามแนวทางและระยะเวลาที่กำหนด

๓. รวบรวมและเชื่อมโยงข้อมูลผังภูมิสังคมเพื่อการบริหารจัดการน้ำหมู่บ้าน/ชุมชน แบบบูรณาการอย่างยั่งยืน (Geo – social Map) ระดับตำบล ในภาพรวมระดับอำเภอ ประมวลผล วิเคราะห์และกำหนดโครงการ/กิจกรรม และนำเข้าไปในระบบ “ติดตามและนำเข้าไปผังภูมิสังคมเพื่อการบริหารจัดการน้ำหมู่บ้าน/ชุมชน แบบบูรณาการอย่างยั่งยืน (Geo – social Map)”

๔. นำเข้าข้อมูลผังภูมิสังคมเพื่อการบริหารจัดการน้ำหมู่บ้าน/ชุมชน แบบบูรณาการอย่างยั่งยืน (Geo – social Map) เข้าสู่ระบบสารสนเทศภูมิศาสตร์ (GIS)

๕. รายงานผลการดำเนินงาน ให้คณะกรรมการจัดทำผังภูมิสังคมเพื่อการบริหารจัดการน้ำหมู่บ้าน/ชุมชน แบบบูรณาการอย่างยั่งยืน (Geo – social Map) ระดับจังหวัด ทราบเป็นระยะ ๆ

๖. ดำเนินการอื่น ๆ ตามที่ได้รับมอบหมาย

ทั้งนี้ ตั้งแต่บัดนี้เป็นต้นไป

สั่ง ณ วันที่ ๒๐ กุมภาพันธ์ พ.ศ. ๒๕๖๖



(นายธีรเมธ เทพวิชัยศิลปกุล)

นายอำเภอวังน้อย



คำสั่งอำเภอบางไทร

ที่ ๓๔ / ๒๕๖๖

เรื่อง แต่งตั้งคณะกรรมการจัดทำผังภูมิสังคม  
เพื่อการบริหารจัดการน้ำหมู่บ้าน/ชุมชน แบบบูรณาการอย่างยั่งยืน (Geo - Social Map) อำเภอบางไทร

ด้วยกระทรวงมหาดไทย มีนโยบายเร่งดำเนินการแก้ไขน้ำท่วมและน้ำแล้ง ต้องดำเนินการให้แล้วเสร็จก่อนฤดูฝนช่วงเดือนพฤษภาคม โดยจัดทำผังภูมิสังคมเพื่อการบริหารจัดการน้ำหมู่บ้าน/ชุมชน แบบบูรณาการอย่างยั่งยืน และจัดทำแผนการปฏิบัติงาน (Action Plan) พร้อมทั้งเน้นย้ำให้มีการนำแผนไปสู่การปฏิบัติแก้ไขปัญหาน้ำท่วม น้ำแล้ง และพัฒนาคุณภาพชีวิตในทุกมิติให้กับประชาชนในพื้นที่ อย่างเป็นรูปธรรม จึงให้จังหวัดดำเนินการตามโครงการดังกล่าว โดยให้แต่งตั้งคณะกรรมการและคณะทำงานจัดทำผังภูมิสังคมเพื่อการบริหารจัดการน้ำหมู่บ้าน/ชุมชน แบบบูรณาการอย่างยั่งยืน (Geo-social) ในระดับพื้นที่

อำเภอบางไทร จึงแต่งตั้งกรรมการจัดภูมิสังคมเพื่อการบริหารจัดการน้ำหมู่บ้าน/ชุมชน แบบบูรณาการอย่างยั่งยืน (Geo-Social Map) อำเภอบางไทร ประกอบด้วย

- |  |                         |
|--|-------------------------|
| ๑. นายอำเภอบางไทร                                  | ประธานกรรมการ           |
| ๒. ปลัดอำเภอ                                       | กรรมการ                 |
| ๓. นายกองตรีปกครองส่วนท้องถิ่น                     | กรรมการ                 |
| ๔. กำนัน/ผู้ใหญ่บ้าน                               | กรรมการ                 |
| ๕. ประธานคณะกรรมการพัฒนาสตรีอำเภอ                  | กรรมการ                 |
| ๖. เจ้าคณะอำเภอ                                    | กรรมการ                 |
| ๗. นายชาญชัย อินทรรักษาทรัพย์ ผู้นำภาคเอกชน        | กรรมการ                 |
| ๘. สมาชิกกองอาสารักษาดินแดนอำเภอ                   | กรรมการ                 |
| ๙. ผู้แทนสำนักงานโยธาธิการและผังเมืองจังหวัด       | กรรมการและเลขานุการร่วม |
| ๑๐. พัฒนาการอำเภอ                                  | กรรมการและเลขานุการร่วม |
| ๑๑. ผู้แทนสำนักงานป้องกันและบรรเทาสาธารณภัยจังหวัด | กรรมการและเลขานุการร่วม |

โดยมีอำนาจและหน้าที่ ดังนี้

๑. จัดเตรียมข้อมูลและสนับสนุนวัสดุอุปกรณ์พื้นฐานตามความจำเป็นในการจัดทำผังภูมิสังคมเพื่อการบริหารจัดการน้ำหมู่บ้าน/ชุมชน แบบบูรณาการอย่างยั่งยืน (Geo - social Map) ให้แก่คณะทำงานจัดทำผังภูมิสังคมเพื่อการบริหารจัดการน้ำหมู่บ้าน/ชุมชน แบบบูรณาการอย่างยั่งยืน (Geo - social Map) ระดับตำบล และระดับหมู่บ้านในพื้นที่

๒. กำกับ สนับสนุน และให้ความรู้ในการจัดทำผังภูมิสังคมเพื่อการบริหารจัดการน้ำหมู่บ้าน/ชุมชน แบบบูรณาการอย่างยั่งยืน (Geo - social Map) ให้แก่คณะทำงานจัดทำผังภูมิสังคม เพื่อการบริหารจัดการน้ำหมู่บ้าน/ชุมชน แบบบูรณาการอย่างยั่งยืน (Geo - Social Map) ระดับตำบลในพื้นที่ตามแนวทางและระยะเวลาที่กำหนด

/๓.รวบรวม...

๓. รวบรวมและเชื่อมโยงข้อมูลผังภูมิสังคมเพื่อการบริหารจัดการน้ำหมู่บ้าน/ชุมชน แบบบูรณาการอย่างยั่งยืน (Geo - Social Map) ระดับตำบล ในภาพรวมระดับอำเภอ ประมวลผล วิเคราะห์ และกำหนดโครงการ/กิจกรรม และนำเข้าไปในระบบ "ติดตามและนำเข้าสู่ผังภูมิสังคมเพื่อการบริหารจัดการน้ำหมู่บ้าน/ชุมชน แบบบูรณาการอย่างยั่งยืน (Geo - Social Map)"


๔. นำเข้าสู่ข้อมูลผังภูมิสังคมเพื่อการบริหารจัดการน้ำหมู่บ้าน/ชุมชน แบบบูรณาการอย่างยั่งยืน (Geo - social Map) เข้าสู่ระบบสารสนเทศภูมิศาสตร์ (GIS)

๕. รายงานผลการดำเนินงาน ให้คณะกรรมการจัดทำผังภูมิสังคมเพื่อการบริหารจัดการน้ำหมู่บ้าน/ชุมชน แบบบูรณาการอย่างยั่งยืน (Geo - Social Map) ระดับจังหวัด ทราบเป็นระยะ ๆ

๖. ดำเนินการอื่น ๆ ตามที่ได้รับมอบหมาย

ทั้งนี้ ตั้งแต่บัดนี้เป็นต้นไป

สั่ง ณ วันที่ 14 เดือน กุมภาพันธ์ พ.ศ. ๒๕๖๖



(นายสมยศ เกษสุวรรณ)  
นายอำเภอบางไทร



คำสั่งอำเภอท่าเรือ  
ที่ ๗๘/๒๕๖๖

เรื่อง แต่งตั้งคณะกรรมการจัดทำผังภูมิสังคม  
เพื่อการบริหารจัดการน้ำหมู่บ้าน/ชุมชน แบบบูรณาการอย่างยั่งยืน (Geo - social Map) อำเภอท่าเรือ

\*\*\*\*\*

ด้วยกระทรวงมหาดไทย มีนโยบายเร่งดำเนินการแก้ไขปัญหาน้ำท่วมน้ำแล้ง ต้องดำเนินการให้แล้วเสร็จก่อนฤดูฝนช่วงเดือนพฤษภาคม โดยจัดทำผังภูมิสังคมเพื่อการบริหารจัดการน้ำหมู่บ้าน/ชุมชน แบบบูรณาการอย่างยั่งยืน และจัดทำแผนการปฏิบัติงาน (Action Plan) พร้อมทั้งเน้นย้ำให้มีการนำแผนไปสู่การปฏิบัติแก้ไขน้ำท่วม น้ำแล้ง และพัฒนาคุณภาพชีวิตในทุกมิติให้กับประชาชนในพื้นที่อย่างเป็นรูปธรรม จึงให้จังหวัดดำเนินการตามโครงการดังกล่าว โดยให้แต่งตั้งคณะกรรมการและคณะทำงานจัดทำผังภูมิสังคมเพื่อการบริหารจัดการน้ำหมู่บ้าน/ชุมชน แบบบูรณาการอย่างยั่งยืน (Geo-social)ในระดับพื้นที่

อำเภอท่าเรือจึงแต่งตั้งคณะกรรมการจัดทำผังภูมิสังคมเพื่อการบริหารจัดการน้ำหมู่บ้าน/ชุมชน แบบบูรณาการอย่างยั่งยืน (Geo - social Map) อำเภอท่าเรือ ประกอบด้วย

- |  |                         |
|--|-------------------------|
| ๑. นายอำเภอท่าเรือ                                 | ประธานกรรมการ           |
| ๒. ปลัดอำเภอทุกคน                                  | กรรมการ                 |
| ๓. นายกเทศมนตรีเทศบาลตำบลท่าเรือ                   | กรรมการ                 |
| ๔. นายกเทศมนตรีเทศบาลตำบลท่าวาง                    | กรรมการ                 |
| ๕. นายกองค้กรปกครองส่วนท้องถิ่นทุกแห่ง             | กรรมการ                 |
| ๖. กำนันทุกตำบล                                    | กรรมการ                 |
| ๗. ประธานคณะกรรมการพัฒนาสตรีอำเภอท่าเรือ           | กรรมการ                 |
| ๘. ผู้นำภาคศาสนา                                   | กรรมการ                 |
| ๙. ผู้นำภาคเอกชน                                   | กรรมการ                 |
| ๑๐. สมาชิกกองอาสารักษาดินแดนอำเภอท่าเรือ ที่ ๓     | กรรมการ                 |
| ๑๑. ผู้แทนสำนักงานโยธาธิการและผังเมืองจังหวัด      | กรรมการและเลขานุการร่วม |
| ๑๒. พัฒนาการอำเภอท่าเรือ                           | กรรมการและเลขานุการร่วม |
| ๑๓. ผู้แทนสำนักงานป้องกันและบรรเทาสาธารณภัยจังหวัด | กรรมการและเลขานุการร่วม |

โดยมีอำนาจหน้าที่ ดังนี้

๑. จัดเตรียมข้อมูลและสนับสนุนวัสดุอุปกรณ์พื้นฐานตามความจำเป็นในการจัดทำผังภูมิสังคมเพื่อการบริหารจัดการน้ำหมู่บ้าน/ชุมชน แบบบูรณาการอย่างยั่งยืน(Geo - social Map) ระดับตำบล และระดับหมู่บ้านในพื้นที่

๒. กำกับ สนับสนุน และให้ความรู้ในการจัดทำผังภูมิสังคมเพื่อการบริหารจัดการน้ำหมู่บ้าน/ชุมชน แบบบูรณาการอย่างยั่งยืน (Geo - social Map)ให้แก่คณะทำงานจัดทำผังภูมิสังคมเพื่อการบริหารจัดการน้ำหมู่บ้าน/ชุมชน แบบบูรณาการอย่างยั่งยืน (Geo - social Map) ระดับตำบล ในพื้นที่ตามแนวทางและระยะเวลาที่กำหนด

๓. รวบรวมและเชื่อมโยงข้อมูลผังภูมิสังคมเพื่อการบริหารจัดการน้ำหมู่บ้าน/ชุมชน แบบบูรณาการอย่างยั่งยืน(Geo - social Map) ระดับตำบล ในภาพรวมระดับอำเภอ ประมวลผล วิเคราะห์ และกำหนดโครงการ/กิจกรรม และนำเข้าไปในระบบ “ติดตามและนำเข้าผังภูมิสังคมเพื่อการบริหารจัดการน้ำหมู่บ้าน/ชุมชน แบบบูรณาการอย่างยั่งยืน (Geo - social Map)”


๔. นำเข้าข้อมูลผังภูมิสังคมเพื่อการบริหารจัดการน้ำหมู่บ้าน/ชุมชน แบบบูรณาการอย่างยั่งยืน (Geo - social Map) เข้าสู่ระบบสารสนเทศภูมิศาสตร์ (GIS)

๕. รายงานผลการดำเนินงาน ให้คณะกรรมการจัดทำผังภูมิสังคมเพื่อการบริหารจัดการน้ำหมู่บ้าน/ชุมชนแบบบูรณาการอย่างยั่งยืน(Geo - social Map) ระดับจังหวัด ทราบเป็นระยะ ๆ

๖. ดำเนินการอื่น ๆ ตามที่ได้รับมอบหมาย

ทั้งนี้ตั้งแต่บัดนี้เป็นต้นไป

สั่ง ณ วันที่ ๖ กุมภาพันธ์ พ.ศ. ๒๕๖๖

  
(นายวิชาญ น้อยโต)  
นายอำเภอท่าเรือ



คำสั่งอำเภอบางปะอิน

ที่ ๓๐ / ๒๕๖๖

เรื่อง แต่งตั้งคณะกรรมการจัดทำผังภูมิสังคม เพื่อการบริหารจัดการน้ำหมู่บ้าน/ชุมชน  
แบบบูรณาการอย่างยั่งยืน (Geo - Social Map) ระดับอำเภอ

\*\*\*\*\*

ด้วยกระทรวงมหาดไทย มีนโยบายเร่งดำเนินการแก้ไขน้ำท่วมและน้ำแล้ง ต้องดำเนินการ  
ให้แล้วเสร็จก่อนฤดูฝนช่วงเดือนพฤษภาคม โดยจัดทำแผนผังภูมิสังคมเพื่อการบริหารจัดการน้ำหมู่บ้าน/ชุมชน  
แบบบูรณาการอย่างยั่งยืน และจัดทำแผนการปฏิบัติงาน (Action Plan) พร้อมทั้งเน้นย้ำให้มีการนำแผนไปสู่  
การปฏิบัติแก้ไขปัญหา น้ำท่วม น้ำแล้ง และพัฒนาคุณภาพชีวิตในทุกมิติให้กับประชาชนในพื้นที่อย่างเป็น  
รูปธรรม

อำเภอบางปะอิน จึงแต่งตั้งคณะกรรมการจัดทำผังภูมิสังคม เพื่อการบริหารจัดการน้ำ  
หมู่บ้าน/ชุมชนแบบบูรณาการอย่างยั่งยืน (Geo - Social Map) ระดับอำเภอ ประกอบด้วย

- |  |                       |
|--|-----------------------|
| ๑. นายอำเภอบางปะอิน                                | ประธานกรรมการ         |
| ๒. ปลัดอำเภอ                                       | กรรมการ               |
| ๓. นายกองตรีปกครองส่วนท้องถิ่น                     | กรรมการ               |
| ๔. กำนัน ผู้ใหญ่บ้าน                               | กรรมการ               |
| ๕. ประธานคณะกรรมการพัฒนาสตรีอำเภอ                  | กรรมการ               |
| ๖. ผู้นำภาคศาสนา/หรือผู้แทน                        | กรรมการ               |
| ๗. ผู้นำภาคเอกชน/หรือผู้แทน                        | กรรมการ               |
| ๘. สมาชิกกองอาสารักษาดินแดนอำเภอ                   | กรรมการ               |
| ๙. ผู้แทนสำนักงานโยธาธิการและผังเมืองจังหวัด       | กรรมการ/เลขานุการร่วม |
| ๑๐. พัฒนาการอำเภอ                                  | กรรมการ/เลขานุการร่วม |
| ๑๑. ผู้แทนสำนักงานป้องกันและบรรเทาสาธารณภัยจังหวัด | กรรมการ/เลขานุการร่วม |

โดยให้มีอำนาจหน้าที่ ดังนี้

๑. จัดเตรียมข้อมูลและสนับสนุนวัสดุอุปกรณ์พื้นฐานตามความจำเป็นในการจัดทำ  
ผังภูมิสังคม เพื่อการบริหารจัดการน้ำหมู่บ้าน/ชุมชนแบบบูรณาการอย่างยั่งยืน (Geo - Social Map) ให้แก่  
คณะทำงานระดับตำบล และระดับหมู่บ้าน/ชุมชน

๒. กำกับ สนับสนุน และให้ความรู้ในการจัดทำผังภูมิสังคม เพื่อการบริหารจัดการน้ำหมู่บ้าน/  
ชุมชนแบบบูรณาการอย่างยั่งยืน (Geo - Social Map) ให้แก่คณะทำงานระดับตำบล และระดับหมู่บ้าน/  
ชุมชน ในพื้นที่ตามแนวทางและระยะเวลาที่กำหนด

/๓. รวบรวม...

๓. รวบรวมและเชื่อมโยงข้อมูล ผังภูมิสังคม เพื่อการบริหารจัดการน้ำหมู่บ้าน/ชุมชนแบบบูรณาการอย่างยั่งยืน (Geo - Social Map) ระดับตำบลในภาพรวมระดับอำเภอ ประมวลผล วิเคราะห์ และกำหนดโครงการ/กิจกรรม และนำเข้าสู่ระบบ “ติดตามและนำเข้าผังภูมิสังคม เพื่อการบริหารจัดการน้ำหมู่บ้าน/ชุมชนแบบบูรณาการอย่างยั่งยืน (Geo - Social Map)”

๔. นำเข้าข้อมูลผังภูมิสังคม เพื่อการบริหารจัดการน้ำหมู่บ้าน/ชุมชนแบบบูรณาการอย่างยั่งยืน (Geo - Social Map) เข้าสู่ระบบสารสนเทศภูมิศาสตร์ (GIS)

๕. รายงานผลการดำเนินงาน ให้คณะกรรมการจัดทำผังภูมิสังคม เพื่อการบริหารจัดการน้ำหมู่บ้าน/ชุมชนแบบบูรณาการอย่างยั่งยืน (Geo - Social Map) ระดับจังหวัดทราบ เป็นระยะ ๆ

๖. ดำเนินการอื่น ๆ ตามที่ได้รับมอบหมาย

ทั้งนี้ ตั้งแต่บัดนี้เป็นต้นไป

สั่ง ณ วันที่ ๙ กุมภาพันธ์ พ.ศ. ๒๕๖๖



(นายคุณิศ ศรีวิราชัย)  
นายอำเภอบางปะอิน



คำสั่งอำเภอบางบาล

ที่ ๕๗ /๒๕๖๖

เรื่อง แต่งตั้งคณะกรรมการจัดทำผังภูมิสังคม

เพื่อการบริหารจัดการน้ำหมู่บ้านชุมชน แบบบูรณาการอย่างยั่งยืน (Geo - social Map) อำเภอบางบาล

ด้วยกระทรวงมหาดไทย มีนโยบายเร่งดำเนินการแก้ไขน้ำท่วมและน้ำแล้ง ต้องดำเนินการให้แล้วเสร็จก่อนฤดูฝนช่วงเดือนพฤษภาคม โดยจัดทำผังภูมิสังคมเพื่อการบริหารจัดการน้ำหมู่บ้าน/ชุมชน แบบบูรณาการอย่างยั่งยืน และจัดทำแผนการปฏิบัติงาน (Action Plan) พร้อมทั้งเน้นย้ำให้มีการนำแผนไปสู่การปฏิบัติแก้ไขปัญหาน้ำท่วม น้ำแล้ง และพัฒนาคุณภาพชีวิตในทุกมิติให้กับประชาชนในพื้นที่อย่างเป็นรูปธรรม จึงให้จังหวัดดำเนินการตามโครงการดังกล่าว โดยให้แต่งตั้งคณะกรรมการและคณะทำงานจัดทำผังภูมิสังคมเพื่อการบริหารจัดการน้ำหมู่บ้าน/ชุมชน แบบบูรณาการอย่างยั่งยืน (Geo - social) ในระดับพื้นที่

อำเภอบางบาล จึงแต่งตั้งคณะกรรมการจัดทำผังภูมิสังคมเพื่อการบริหารจัดการน้ำหมู่บ้าน/ชุมชน แบบบูรณาการอย่างยั่งยืน (Geo - social Map) อำเภอบางบาล ประกอบด้วย

- |   |                         |
|---|-------------------------|
| ๑. นายอำเภอบางบาล                                 | ประธานกรรมการ           |
| ๒. ปลัดอำเภอทุกคน                                 | กรรมการ                 |
| ๓. นายกองตรีปกครองส่วนท้องถิ่น ทุกแห่ง            | กรรมการ                 |
| ๔. กำนัน/ผู้ใหญ่บ้าน ทุกหมู่บ้าน                  | กรรมการ                 |
| ๕. ประธานคณะกรรมการพัฒนาสตรีอำเภอบางบาล           | กรรมการ                 |
| ๖. สมาชิกกองอาสารักษาดินแดนอำเภอบางบาล            | กรรมการ                 |
| ๗. ผู้แทนสำนักงานโยธาธิการและผังเมืองจังหวัด      | กรรมการและเลขานุการร่วม |
| ๘. พัฒนาการอำเภอบางบาล                            | กรรมการและเลขานุการร่วม |
| ๙. ผู้แทนสำนักงานป้องกันและบรรเทาสาธารณภัยจังหวัด | กรรมการและเลขานุการร่วม |

โดยมีอำนาจและหน้าที่ ดังนี้

๑. จัดเตรียมข้อมูลและสนับสนุนวัสดุอุปกรณ์พื้นฐานตามความจำเป็นในการจัดทำผังภูมิสังคมเพื่อการบริหารจัดการน้ำหมู่บ้าน/ชุมชน แบบบูรณาการอย่างยั่งยืน (Geo - social Map) ให้แก่คณะทำงานจัดทำผังภูมิสังคมเพื่อการบริหารจัดการน้ำหมู่บ้าน/ชุมชน แบบบูรณาการอย่างยั่งยืน (Geo - social Map) ระดับตำบล และระดับหมู่บ้านในพื้นที่

๒. กำกับ สนับสนุน และให้ความรู้ในการจัดทำผังภูมิสังคมเพื่อการบริหารจัดการน้ำหมู่บ้าน/ชุมชน แบบบูรณาการอย่างยั่งยืน (Geo - social Map) ให้แก่คณะทำงานจัดทำผังภูมิสังคมเพื่อการบริหารจัดการน้ำหมู่บ้าน/ชุมชน แบบบูรณาการอย่างยั่งยืน (Geo - social Map) ระดับตำบล ในพื้นที่ตามแนวทางและระยะเวลาที่กำหนด

๓. รวบรวมและเชื่อมโยงข้อมูลผังภูมิสังคมเพื่อการบริหารจัดการน้ำหมู่บ้าน/ชุมชน แบบบูรณาการอย่างยั่งยืน (Geo - social Map) ระดับตำบล ในภาพรวมระดับอำเภอ ประมวลผล วิเคราะห์และกำหนดโครงการ/กิจกรรม และนำเข้าในระบบ "ติดตามและนำเข้าสู่ผังภูมิสังคมเพื่อการบริหารจัดการน้ำหมู่บ้าน/ชุมชน แบบบูรณาการอย่างยั่งยืน (Geo - social Map)"

๔. นำเข้าข้อมูลผังภูมิสังคมเพื่อการบริหารจัดการน้ำหมู่บ้าน/ชุมชน แบบบูรณาการอย่างยั่งยืน (Geo - social Map) เข้าสู่ระบบสารสนเทศภูมิศาสตร์ (GIS)

๕. รายงานผลการดำเนินงาน ให้คณะกรรมการจัดทำผังภูมิสังคมเพื่อการบริหารจัดการน้ำหมู่บ้าน/ชุมชน แบบบูรณาการอย่างยั่งยืน (Geo - social Map) ระดับจังหวัด ทราบเป็นระยะ ๆ

๖. ดำเนินการอื่นๆ ตามที่ได้รับมอบหมาย

ทั้งนี้ ตั้งแต่บัดนี้เป็นต้นไป

สั่ง ณ วันที่ ๑๓ เดือนกุมภาพันธ์ พ.ศ. ๒๕๖๖



( นายรณกร เฝ้าวิจารณ์ )

นายอำเภอบางบาล



คำสั่งอำเภอมหาราช

ที่ ๔๗ / ๒๕๖๖

เรื่อง แต่งตั้งคณะกรรมการจัดทำผังภูมิสังคมเพื่อการบริหารจัดการน้ำหมู่บ้าน/ชุมชน แบบบูรณาการอย่างยั่งยืน (Geo – social Map) อำเภอมหาราช

ด้วยกระทรวงมหาดไทย มีนโยบายเร่งดำเนินการแก้ไขน้ำท่วมและน้ำแล้ง ต้องดำเนินการให้แล้วเสร็จก่อนฤดูฝนช่วงเดือนพฤษภาคม โดยจัดทำผังภูมิสังคมเพื่อการบริหารจัดการน้ำหมู่บ้าน/ชุมชน แบบบูรณาการอย่างยั่งยืน และจัดทำแผนปฏิบัติงาน (Action Plan) พร้อมทั้งเน้นย้ำให้มีการนำไปสู่การปฏิบัติแก้ไขปัญหาน้ำท่วม น้ำแล้ง และพัฒนาคุณภาพชีวิตในทุกมิติให้กับประชาชนในพื้นที่อย่างเป็นรูปธรรม จึงให้จังหวัดดำเนินการตามโครงการดังกล่าว โดยให้แต่งตั้งคณะกรรมการและคณะทำงานจัดทำแผนภูมิสังคมเพื่อการบริหารจัดการน้ำหมู่บ้าน/ชุมชน แบบบูรณาการอย่างยั่งยืน (Geo – social) ในระดับพื้นที่

อำเภอมหาราช จึงแต่งตั้งที่คณะปรึกษาและคณะกรรมการในการจัดทำผังภูมิสังคมเพื่อการบริหารจัดการน้ำหมู่บ้าน/ชุมชน แบบบูรณาการอย่างยั่งยืน (Geo – social Map) อำเภอมหาราช ดังนี้

๑. คณะที่ปรึกษา ประกอบด้วย

- ๑.๑ ผู้อำนวยการโครงการส่งน้ำและบำรุงรักษามหาราช ที่ปรึกษา
- ๑.๒ ผู้อำนวยการโครงการส่งน้ำและบำรุงรักษาโคกกะเทียม ที่ปรึกษา
- ๑.๓ ผู้อำนวยการโครงการส่งน้ำและบำรุงรักษาเวียงราษฎร์ ที่ปรึกษา

โดยมีอำนาจและหน้าที่ ดังนี้

๑. ให้คำแนะนำ สนับสนุนและให้ความรู้ในการจัดทำผังภูมิสังคมเพื่อการบริหารจัดการน้ำหมู่บ้าน/ชุมชน แบบบูรณาการอย่างยั่งยืน (Geo – social Map) ให้แก่คณะทำงานจัดทำผังภูมิเพื่อการบริหารจัดการน้ำหมู่บ้าน/ชุมชน แบบบูรณาการอย่างยั่งยืน (Geo – social Map) ทุกระดับ

๒. ดำเนินการอื่นๆ ตามที่ได้รับมอบหมาย

๒. คณะกรรมการจัดทำผังภูมิสังคมเพื่อการบริหารจัดการน้ำหมู่บ้าน/ชุมชน แบบบูรณาการอย่างยั่งยืน (Geo – social Map) อำเภอมหาราช ประกอบด้วย

- ๒.๑ นายอำเภอมหาราช ประธานกรรมการ
- ๒.๒ ปลัดอำเภอ ทุกคน กรรมการ
- ๒.๓ เจ้าคณะอำเภอมหาราช กรรมการ
- ๒.๔ ประธานกรรมการพัฒนาสตรีอำเภอ กรรมการ
- ๒.๕ เกษตรอำเภอมหาราช กรรมการ
- ๒.๖ ที่ดินอำเภอมหาราช กรรมการ
- ๒.๗ ประมงอำเภอมหาราช กรรมการ
- ๒.๘ นายกองค์กรปกครองส่วนท้องถิ่น กรรมการ
- ๒.๙ กำนัน ทุกตำบล กรรมการ
- ๒.๑๐ นางสาวเพ็ญพิชชา กัญดา ผู้นำภาคเอกชน กรรมการ
- ๒.๑๑ สมาชิกกองอาสารักษาดินแดนอำเภอมหาราช ที่ ๑๕ กรรมการ
- ๒.๑๒ ปลัดอำเภอหัวหน้าฝ่ายความมั่นคง กรรมการและเลขานุการร่วม

- ๒.๑๓ ผู้แทนสำนักงานโยธาธิการและผังเมืองจังหวัดฯ      กรรมการและเลขานุการร่วม  
๒.๑๔ พัฒนาการอำเภอมหาราช      กรรมการและเลขานุการร่วม  
๒.๑๕ ผู้แทนสำนักงานป้องกันและบรรเทาสาธารณภัยจังหวัด      กรรมการและเลขานุการร่วม

โดยมีอำนาจและหน้าที่ ดังนี้

๑. จัดเตรียมข้อมูลและสนับสนุนวัสดุอุปกรณ์พื้นฐานตามความจำเป็นในการจัดทำผังภูมิสังคมเพื่อการบริหารจัดการน้ำหมู่บ้าน/ชุมชน แบบบูรณาการอย่างยั่งยืน (Geo – social Map) ให้แก่คณะทำงานจัดทำผังภูมิสังคมเพื่อการบริหารจัดการน้ำหมู่บ้าน/ชุมชน แบบบูรณาการอย่างยั่งยืน (Geo – social Map) ระดับตำบล และระดับหมู่บ้าน
  ๒. กำกับ สนับสนุน และให้ความรู้ในการจัดทำผังภูมิสังคมเพื่อการบริหารจัดการน้ำหมู่บ้าน/ชุมชน แบบบูรณาการอย่างยั่งยืน (Geo – social Map) ให้แก่คณะทำงานจัดทำผังภูมิเพื่อการบริหารจัดการน้ำหมู่บ้าน/ชุมชน แบบบูรณาการอย่างยั่งยืน (Geo – social Map) ระดับตำบล ในพื้นที่ตามแนวทางและระยะเวลาที่กำหนด
  ๓. รวบรวมและเชื่อมโยงข้อมูลผังภูมิสังคมเพื่อการบริหารจัดการน้ำหมู่บ้าน/ชุมชนแบบบูรณาการอย่างยั่งยืน (Geo – social Map) ระดับตำบล ในภาพรวมระดับอำเภอ ประมวลผล วิเคราะห์และกำหนดโครงการ/กิจกรรม และนำเข้าไปในระบบ ติดตามและนำเข้าไปผังภูมิสังคมเพื่อการบริหารจัดการน้ำหมู่บ้าน/ชุมชน แบบบูรณาการอย่างยั่งยืน (Geo – social Map)
  ๔. นำเข้าข้อมูลผังภูมิสังคมเพื่อการบริหารจัดการน้ำหมู่บ้าน/ชุมชน แบบบูรณาการอย่างยั่งยืน (Geo – social Map) เข้าสู่ระบบสารสนเทศภูมิศาสตร์ (GIS)
  ๕. รายงานผลการดำเนินงาน ให้คณะกรรมการจัดทำผังภูมิสังคมเพื่อการบริหารจัดการน้ำหมู่บ้าน/ชุมชน แบบบูรณาการอย่างยั่งยืน (Geo – social Map) ระดับจังหวัด ทราบเป็นระยะๆ
  ๖. ดำเนินการอื่นๆ ตามที่ได้รับมอบหมาย
- ทั้งนี้ ตั้งแต่บัดนี้ เป็นต้นไป

สั่ง ณ วันที่ ๑๓ กุมภาพันธ์ พ.ศ.๒๕๖๖



(นายสิรศักดิ์ ทัศยาพันธุ์)

นายอำเภอมหาราช



คำสั่งอำเภอเสนา  
ที่ ๔๒/๒๕๖๖

เรื่อง แต่งตั้งคณะกรรมการการจัดทำผังภูมิสังคมเพื่อการบริหารจัดการน้ำหมู่บ้าน/ชุมชน แบบบูรณาการอย่างยั่งยืน (Geo – social Map) อำเภอเสนา

ด้วยกระทรวงมหาดไทย มีนโยบายเร่งดำเนินการแก้ไขน้ำท่วมและน้ำแล้ง ต้องดำเนินการให้แล้วเสร็จก่อนฤดูฝนช่วงพฤษภาคม โดยจัดทำผังภูมิสังคมเพื่อการบริหารจัดการน้ำหมู่บ้าน/ชุมชน แบบบูรณาการอย่างยั่งยืน และจัดทำแผนการปฏิบัติงาน (Action Plan) พร้อมทั้งเน้นย้ำให้มีการนำแผนไปสู่การปฏิบัติแก้ไขปัญหาน้ำท่วม น้ำแล้ง และพัฒนาคุณภาพชีวิตในทุกระดับให้กับประชาชนในพื้นที่อย่างเป็นรูปธรรม จึงให้จังหวัดดำเนินการดังกล่าว โดยให้แต่งตั้งคณะกรรมการและคณะทำงานจัดทำผังภูมิสังคมเพื่อการบริหารจัดการน้ำหมู่บ้าน/ชุมชน แบบบูรณาการอย่างยั่งยืน (Geo – social) ในระดับพื้นที่

อำเภอเสนา จึงแต่งตั้งคณะกรรมการจัดทำผังภูมิสังคมเพื่อการบริหารจัดการน้ำหมู่บ้าน/ชุมชน แบบบูรณาการอย่างยั่งยืน (Geo – social Map) อำเภอเสนา ประกอบด้วย

- |  |                                 |
|--|---------------------------------|
| ๑. นายอำเภอเสนา                                    | ประธานกรรมการ                   |
| ๒. พระมหาเวชยันต์ เวชยนโต                          | เจ้าคณะอำเภอเสนา กรรมการ        |
| ๓. บาทหลวงเดชา อาภรณ์รัตน์                         | เจ้าอาวาสวัดมารีย์สมภพ กรรมการ  |
| ๔. นายนะวาท ไกรพันธ์                               | อิหม่ามมัสยิดกอดิรียะห์ กรรมการ |
| ๕. ปลัดอำเภอทุกคน                                  | กรรมการ                         |
| ๖. นายกองตรีปกครองส่วนท้องถิ่นทุกแห่ง              | กรรมการ                         |
| ๗. กำนัน/ผู้ใหญ่บ้าน ทุกตำบล                       | กรรมการ                         |
| ๘. ประธานคณะกรรมการพัฒนาสตรีอำเภอเสนา              | กรรมการ                         |
| ๙. นายสันติ นกครุฑ ผู้นำภาคเอกชน                   | กรรมการ                         |
| ๑๐. สมาชิกกองอาสารักษาดินแดนอำเภอทุกนาย            | กรรมการ                         |
| ๑๑. ผู้แทนสำนักงานโยธาธิการและผังเมืองจังหวัด      | กรรมการและเลขานุการร่วม         |
| ๑๒. พัฒนาการอำเภอเสนา                              | กรรมการและเลขานุการร่วม         |
| ๑๓. ผู้แทนสำนักงานป้องกันและบรรเทาสาธารณภัยจังหวัด | กรรมการและเลขานุการร่วม         |

โดยมีอำนาจหน้าที่ ดังนี้

๑. จัดเตรียมข้อมูลและสนับสนุนวัสดุอุปกรณ์พื้นฐานตามความจำเป็นในการจัดทำผังภูมิสังคมเพื่อการบริหารจัดการน้ำหมู่บ้าน/ชุมชน แบบบูรณาการอย่างยั่งยืน (Geo – social Map) ให้แก่ คณะทำงานจัดทำผังภูมิสังคมเพื่อการบริหารจัดการน้ำหมู่บ้าน/ชุมชน แบบบูรณาการอย่างยั่งยืน (Geo – social Map) ระดับตำบล และระดับหมู่บ้านในพื้นที่

๒. กำกับ สนับสนุน และให้ความรู้ในการจัดทำผังภูมิสังคมเพื่อการบริหารจัดการน้ำหมู่บ้าน/ชุมชน แบบบูรณาการอย่างยั่งยืน (Geo – social Map) ให้แก่คณะทำงานจัดทำผังภูมิสังคมเพื่อการบริหารจัดการน้ำหมู่บ้าน/ชุมชน แบบบูรณาการอย่างยั่งยืน (Geo – social Map) ระดับตำบล ในพื้นที่ตามแนวทางและระยะเวลาที่กำหนด

๓. รวบรวมและเชื่อมโยงข้อมูลผังภูมิสังคมเพื่อการบริหารจัดการน้ำหมู่บ้าน/ชุมชน แบบบูรณาการอย่างยั่งยืน (Geo – social Map) ระดับตำบลในภาพรวมระดับอำเภอ ประมวลผล วิเคราะห์และกำหนดโครงการ/กิจกรรม และนำเข้าไปในระบบ “ติดตามและนำเข้าไปผังภูมิสังคมเพื่อการบริหารจัดการน้ำหมู่บ้าน/ชุมชน แบบบูรณาการอย่างยั่งยืน (Geo – social Map)”

๔. นำเข้าข้อมูลผังภูมิสังคมเพื่อการบริหารจัดการน้ำหมู่บ้าน/ชุมชน แบบบูรณาการอย่างยั่งยืน (Geo – social Map) เข้าสู่ระบบสารสนเทศภูมิศาสตร์ (GIS)

๕. รายงานผลการดำเนินงาน ให้คณะกรรมการจัดทำผังภูมิสังคมเพื่อการบริหารจัดการน้ำหมู่บ้าน/ชุมชน แบบบูรณาการอย่างยั่งยืน (Geo – social Map) ระดับจังหวัด ทราบเป็นระยะ ๆ

๖. ดำเนินการอื่น ๆ ตามที่ได้รับมอบหมาย

ทั้งนี้ ตั้งแต่บัดนี้เป็นต้นไป

สั่ง ณ วันที่ ๙ กุมภาพันธ์ พ.ศ. ๒๕๖๖



(นางอมรรัตน์ กริ่งไกร)

นายอำเภอเสนา



คำสั่งอำเภอฝักไถ่  
ที่ ๒๘๘ / ๒๕๖๖

เรื่อง แต่งตั้งคณะกรรมการจัดทำผังภูมิสังคม  
เพื่อการบริหารจัดการน้ำหมู่บ้าน/ชุมชน แบบบูรณาการอย่างยั่งยืน (Geo - social Map) อำเภอฝักไถ่

ด้วยกระทรวงมหาดไทย มีนโยบายเร่งดำเนินการแก้ไขน้ำท่วมและน้ำแล้ง ต้องดำเนินการให้แล้วเสร็จ ก่อนฤดูฝนช่วงเดือนพฤษภาคม โดยจัดทำผังภูมิสังคมเพื่อการบริหารจัดการน้ำหมู่บ้าน/ชุมชน แบบบูรณาการอย่างยั่งยืน และจัดทำแผนการปฏิบัติงาน (Action Plan) พร้อมทั้งเน้นย้ำให้มีการนำแผนไปสู่การปฏิบัติแก้ไขปัญหา น้ำท่วม น้ำแล้ง และพัฒนาคุณภาพชีวิตในทุกมิติให้กับประชาชนในพื้นที่อย่างเป็นรูปธรรม จึงให้จังหวัดดำเนินการตามโครงการดังกล่าว โดยให้แต่งตั้งคณะกรรมการและคณะทำงานจัดทำผังภูมิสังคมเพื่อการบริหารจัดการน้ำหมู่บ้าน/ชุมชน แบบบูรณาการอย่างยั่งยืน (Geo-social) ในระดับพื้นที่

อำเภอฝักไถ่ จึงแต่งตั้งคณะกรรมการจัดทำผังภูมิสังคมเพื่อการบริหารจัดการน้ำหมู่บ้าน/ชุมชน แบบบูรณาการอย่างยั่งยืน (Geo - social Map) อำเภอฝักไถ่ ประกอบด้วย

- |   |                         |
|---|-------------------------|
| ๑. นายอำเภอฝักไถ่   | ประธานกรรมการ           |
| ๒. ปลัดอำเภอฝักไถ่ ทุกคน  | กรรมการ                 |
| ๓. ผู้อำนวยการโครงการส่งน้ำและบำรุงรักษาฝักไถ่                    | กรรมการ                 |
| ๔. ผู้อำนวยการโครงการส่งน้ำและบำรุงรักษาปางมณี                    | กรรมการ                 |
| ๕. ผู้อำนวยการโครงการส่งน้ำและบำรุงรักษาชั้นสูตร                  | กรรมการ                 |
| ๖. เกษตรอำเภอฝักไถ่   | กรรมการ                 |
| ๗. ปศุสัตว์อำเภอฝักไถ่  | กรรมการ                 |
| ๘. ประมงอำเภอฝักไถ่   | กรรมการ                 |
| ๙. ที่ดินอำเภอฝักไถ่  | กรรมการ                 |
| ๑๐. ท้องถิ่นอำเภอฝักไถ่   | กรรมการ                 |
| ๑๑. นายกองคกรปกครองส่วนท้องถิ่น ทุกแห่ง                           | กรรมการ                 |
| ๑๒. กำนัน ทุกตำบล   | กรรมการ                 |
| ๑๓. ผู้ใหญ่บ้าน ทุกหมู่บ้าน                                       | กรรมการ                 |
| ๑๔. ประธานกรรมการกองทุนพัฒนาบทบาทสตรีอำเภอฝักไถ่                  | กรรมการ                 |
| ๑๕. พระครูอุดมปิยธรรม ดร. ผู้นำภาคศาสนาพุทธ                       | กรรมการ                 |
| ๑๖. นายสุธี ปรีชาพีช ผู้นำภาคศาสนาอิสลาม                          | กรรมการ                 |
| ๑๗. บาทหลวงสุขุม กิจสงวน ผู้นำภาคศาสนาคริสต์                      | กรรมการ                 |
| ๑๘. นายสำเร็จ แยมโสภี ผู้นำภาคเอกชน                               | กรรมการ                 |
| ๑๙. สมาชิกกองอาสารักษาดินแดนอำเภอฝักไถ่ ที่ ๙                     | กรรมการ                 |
| ๒๐. ผู้แทนสำนักงานโยธาธิการและผังเมืองจังหวัดพระนครศรีอยุธยา      | กรรมการและเลขานุการร่วม |
| ๒๑. ปลัดอำเภอหัวหน้าฝ่ายความมั่นคง                                | กรรมการและเลขานุการร่วม |
| ๒๒. พัฒนาการอำเภอฝักไถ่   | กรรมการและเลขานุการร่วม |
| ๒๓. ผู้แทนสำนักงานป้องกันและบรรเทาสาธารณภัยจังหวัดพระนครศรีอยุธยา | กรรมการและเลขานุการร่วม |

โดยมีอำนาจและหน้าที่

๑. จัดเตรียมข้อมูลและสนับสนุนวัสดุอุปกรณ์พื้นฐานตามความจำเป็นในการจัดทำผังภูมิสังคม เพื่อการบริหารจัดการน้ำ/ชุมชน แบบบูรณาการอย่างยั่งยืน (Geo - social Map) ให้แก่คณะทำงานจัดทำผังภูมิสังคม เพื่อการบริหารจัดการน้ำหมู่บ้าน/ชุมชน แบบบูรณาการอย่างยั่งยืน (Geo - social Map) ระดับตำบล และระดับหมู่บ้านในพื้นที่

๒. กำกับ สนับสนุน และให้ความรู้ในการจัดทำผังภูมิสังคมเพื่อการบริหารจัดการน้ำหมู่บ้าน/ชุมชน แบบบูรณาการอย่างยั่งยืน (Geo - social Map) ให้แก่คณะทำงานจัดทำผังภูมิสังคมเพื่อการบริหารจัดการน้ำหมู่บ้าน/ชุมชน แบบบูรณาการอย่างยั่งยืน (Geo - social Map) ระดับตำบล ในพื้นที่ตามแนวทางและระยะเวลาที่กำหนด

๓. รวบรวมและเชื่อมโยงข้อมูลผังภูมิสังคมเพื่อการบริหารจัดการน้ำหมู่บ้าน/ชุมชน แบบบูรณาการอย่างยั่งยืน (Geo - social Map) ระดับตำบล ในภาพรวมระดับอำเภอ ประมวลผล วิเคราะห์ และกำหนด โครงการ/ กิจกรรม และนำเข้าไปในระบบ “ติดตามและนำเข้าผังภูมิสังคมเพื่อการบริหารจัดการน้ำหมู่บ้าน/ชุมชน แบบบูรณาการอย่างยั่งยืน (Geo - social Map)”

๔. นำเข้าข้อมูลผังภูมิสังคมเพื่อการบริหารจัดการน้ำหมู่บ้าน/ชุมชน แบบบูรณาการอย่างยั่งยืน (Geo - social Map) เข้าสู่ระบบสารสนเทศภูมิศาสตร์ (GIS)

๕. รายงานผลการดำเนินงาน ให้คณะกรรมการจัดทำผังภูมิสังคมเพื่อการบริหารจัดการน้ำหมู่บ้าน/ชุมชน แบบบูรณาการอย่างยั่งยืน (Geo - social Map) ระดับจังหวัด ทราบเป็นระยะ ๆ

๖. ดำเนินการอื่น ๆ ตามที่ได้รับมอบหมาย

ทั้งนี้ ตั้งแต่บัดนี้เป็นต้นไป

สั่ง ณ วันที่ ๑ - กุมภาพันธ์ พ.ศ. ๒๕๖๖



(นายเสกสรร ธนอมกิตติ)

นายอำเภอผักไห่



คำสั่งอำเภอภາซี

ที่ ๕๑/๒๕๖๖

เรื่อง แต่งตั้งคณะกรรมการจัดทำผังภูมิสังคม

เพื่อการบริหารจัดการน้ำหมู่บ้าน/ชุมชน แบบบูรณาการอย่างยั่งยืน (Geo - social Map) อำเภอภาซี

ด้วยกระทรวงมหาดไทย มีนโยบายเร่งดำเนินการแก้ไขน้ำท่วมและน้ำแล้ง ต้องดำเนินการให้แล้วเสร็จก่อนฤดูฝนช่วงเดือนพฤษภาคม โดยจัดทำผังภูมิสังคมเพื่อการบริหารจัดการน้ำหมู่บ้าน/ชุมชนแบบบูรณาการอย่างยั่งยืน และจัดทำแผนการปฏิบัติงาน (Action Plan) พร้อมทั้งเน้นย้ำให้มีการทำแผนไปสู่การปฏิบัติแก้ไขปัญหาน้ำท่วม น้ำแล้ง และพัฒนาคุณภาพชีวิตในทุกมิติให้กับประชาชนในพื้นที่อย่างเป็นรูปธรรม จึงให้จังหวัดดำเนินการตามโครงการดังกล่าว โดยให้แต่งตั้งคณะกรรมการและคณะทำงานจัดทำผังภูมิสังคมเพื่อการบริหารจัดการน้ำหมู่บ้าน/ชุมชน แบบบูรณาการอย่างยั่งยืน (Geo-social) ในระดับพื้นที่

อำเภอภาซี จึงแต่งตั้งคณะกรรมการจัดทำผังภูมิสังคมเพื่อการบริหารจัดการน้ำหมู่บ้าน/ชุมชน แบบบูรณาการอย่างยั่งยืน (Geo - social Map) อำเภอภาซี ประกอบด้วย

- |   |                         |
|---|-------------------------|
| ๑. นายอำเภอภาซี   | ประธานกรรมการ           |
| ๒. พระครูสุนทรเจติยาภิวัฒน์ เจ้าคณะอำเภอภาซี  | กรรมการ                 |
| ๓. ปลัดอำเภอภาซีทุกท่าน   | กรรมการ                 |
| ๔. สาธารณสุขอำเภอภาซี   | กรรมการ                 |
| ๕. เกษตรอำเภอภาซี   | กรรมการ                 |
| ๖. ท้องถิ่นอำเภอภาซี  | กรรมการ                 |
| ๗. นายกเทศมนตรีตำบลภาซี นายกองค้การบริหารส่วนตำบลทุกแห่ง  | กรรมการ                 |
| ๘. นางโกสุ่ม ไม้ประดิษฐ์ ประธานคณะกรรมการพัฒนาสตรีอำเภอภาซี   | กรรมการ                 |
| ๙. นางคณินิจ รอดเสวก ผู้แทนภาคเอกชน   | กรรมการ                 |
| ๑๐. นายเอกชัย สำเนียงใหม่ หัวหน้าฝ่ายส่งน้ำและบำรุงรักษาที่ ๑<br>โครงการส่งน้ำ และบำรุงรักษาป่าสักใต้ | กรรมการ                 |
| ๑๑. นายฉัตรชัย หมื่นจง หัวหน้าฝ่ายส่งน้ำและบำรุงรักษา ที่ ๓<br>โครงการส่งน้ำและบำรุงรักษานครหลวง      | กรรมการ                 |
| ๑๒. กำนัน ผู้ใหญ่บ้าน ทุกตำบล ทุกหมู่บ้าน   | กรรมการ                 |
| ๑๓. สมาชิกกองอาสารักษาดินแดนอำเภอภาซี ทุกนาย  | กรรมการ                 |
| ๑๔. ผู้แทนสำนักงานโยธาธิการและผังเมืองจังหวัด   | กรรมการและเลขานุการร่วม |
| ๑๕. พัฒนาการอำเภอภาซี   | กรรมการและเลขานุการร่วม |
| ๑. ผู้แทนสำนักงานป้องกันและบรรเทาสาธารณภัยจังหวัด   | กรรมการและเลขานุการร่วม |

โดยมี...

โดยมีอำนาจและหน้าที่ ดังนี้

๑. จัดเตรียมข้อมูลและสนับสนุนวัสดุอุปกรณ์พื้นฐานตามความจำเป็นในการจัดทำผังภูมิสังคม เพื่อการบริหารจัดการน้ำหมู่บ้าน/ชุมชน แบบบูรณาการอย่างยั่งยืน (Geo - social Map) ให้แก่คณะทำงานจัดทำ ผังภูมิสังคมเพื่อการบริหารจัดการน้ำหมู่บ้าน/ชุมชนแบบบูรณาการอย่างยั่งยืน (Geo - social Map) ระดับตำบล และระดับหมู่บ้านในพื้นที่

๒. กำกับ สนับสนุน และให้ความรู้ในการจัดทำผังภูมิสังคมเพื่อการบริหารจัดการน้ำหมู่บ้าน/ชุมชน แบบบูรณาการอย่างยั่งยืน (Geo - social Map) ให้แก่คณะทำงานจัดทำผังภูมิสังคมเพื่อการบริหารจัดการน้ำหมู่บ้าน/ชุมชน แบบบูรณาการอย่างยั่งยืน (Geo - social Map) ระดับ ในพื้นที่ตามแนวทางและระยะเวลาที่กำหนด

๓. รวบรวมและเชื่อมโยงข้อมูลผังภูมิสังคมเพื่อการบริหารจัดการน้ำหมู่บ้าน/ชุมชนแบบบูรณาการอย่างยั่งยืน (Geo - social Map) ระดับตำบล ในภาพรวมระดับอำเภอ ประมวลผล วิเคราะห์ และกำหนด โครงการ/กิจกรรม และนำเข้าไปในระบบ "ติดตามและนำเข้าไปผังภูมิสังคมเพื่อการบริหารจัดการน้ำหมู่บ้าน/ชุมชนแบบบูรณาการอย่างยั่งยืน (Geo - social Map)"

๔. นำเข้าข้อมูลผังภูมิสังคมเพื่อการบริหารจัดการน้ำหมู่บ้าน/ชุมชน แบบบูรณาการอย่างยั่งยืน (Geo - social Map) เข้าสู่ระบบสารสนเทศภูมิศาสตร์ (GIS)

๕. รายงานผลการดำเนินงาน ให้คณะกรรมการจัดทำผังภูมิสังคมเพื่อการบริหารจัดการน้ำหมู่บ้าน/ชุมชน แบบบูรณาการอย่างยั่งยืน (Geo - social Map) ระดับจังหวัด ทราบเป็นระยะ ๆ

๖. ดำเนินการอื่น ๆ ตามที่ได้รับมอบหมาย

ทั้งนี้ ตั้งแต่บัดนี้เป็นต้นไป

สั่ง ณ วันที่ ๘ กุมภาพันธ์ พ.ศ. ๒๕๖๖



นางสาวอิสรา เกษอินทร์  
(นายอำเภอภาษี)



คำสั่งอำเภออุทัย

ที่ ๒๕ /๒๕๖๖

เรื่อง แต่งตั้งคณะกรรมการจัดทำผังภูมิสังคม

เพื่อการบริหารจัดการน้ำหมู่บ้าน/ชุมชน แบบบูรณาการอย่างยั่งยืน (Geo – social Map) อำเภออุทัย

ด้วยกระทรวงมหาดไทย มีนโยบายเร่งดำเนินการแก้ไขปัญหาน้ำท่วมและน้ำแล้ง กำหนดเป้าหมายเร่งรัดดำเนินการให้แล้วเสร็จก่อนฤดูฝนช่วงเดือนพฤษภาคม โดยจัดทำผังภูมิสังคมเพื่อการบริหารจัดการน้ำหมู่บ้าน/ชุมชนแบบบูรณาการอย่างยั่งยืน และจัดทำแผนการปฏิบัติงาน (Action Plan) พร้อมทั้งเน้นย้ำให้มีการนำแผนไปสู่การปฏิบัติในการแก้ไขปัญหา น้ำท่วม น้ำแล้ง และพัฒนาคุณภาพชีวิตในทุกมิติให้กับประชาชนในพื้นที่อย่างเป็นรูปธรรม จึงให้จังหวัดพระนครศรีอยุธยาดำเนินการตามแนวทางดังกล่าว โดยให้แต่งตั้งคณะกรรมการและคณะทำงานจัดทำผังภูมิสังคมเพื่อการบริหารจัดการน้ำหมู่บ้าน/ชุมชนแบบบูรณาการอย่างยั่งยืน (Geo – social Map) ในระดับพื้นที่

อำเภออุทัยจึงแต่งตั้งคณะทำงานจัดทำผังภูมิสังคมเพื่อการบริหารจัดการน้ำหมู่บ้าน/ชุมชนแบบบูรณาการอย่างยั่งยืน (Geo – social Map) อำเภออุทัย โดยมีองค์ประกอบดังนี้

- |  |   |
|--|---|
| ๑. เจ้าคณะอำเภออุทัย   | ที่ปรึกษา                                       |
| ๒. นายอำเภอ  | ประธานกรรมการ                                   |
| ๓. ปลัดอำเภอ   | กรรมการ   |
| ๔. นายกเทศมนตรีตำบลอุทัย   | กรรมการ   |
| ๕. นายกองค้การบริหารส่วนตำบล ทุกแห่ง                                   | กรรมการ   |
| ๖. กำนัน ทุกตำบล   | กรรมการ   |
| ๗. ผู้ใหญ่บ้าน ทุกหมู่บ้าน   | กรรมการ   |
| ๘. ประธานคณะกรรมการพัฒนาสตรีอำเภอ                                      | กรรมการ   |
| ๙. ผู้จัดการทั่วไป บริษัท สวนอุตสาหกรรมโรจนะ จำกัด (มหาชน)             | กรรมการ   |
| ๑๐. สมาชิกกองอาสารักษาดินแดนอำเภออุทัย                                 | กรรมการ   |
| ๑๑. ผู้ผ่านการฝึกอบรมโครงการอำเภอบำบัดทุกข์ บำรุงสุข อย่างยั่งยืน      | กรรมการ   |
| ๑๒. ผู้แทนสำนักงานโยธาธิการและผังเมืองจังหวัดพระนครศรีอยุธยา           | กรรมการ   |
| ๑๓. พัฒนาการอำเภออุทัย   | และเลขานุการร่วม<br>กรรมการ                     |
| ๑๔. ผู้แทน สำนักงานป้องกันและบรรเทาสาธารณภัย<br>จังหวัดพระนครศรีอยุธยา | และเลขานุการร่วม<br>กรรมการ<br>และเลขานุการร่วม |

/โดยมี..

โดยมีอำนาจและหน้าที่ ดังนี้

๑. จัดเตรียมข้อมูลและสนับสนุนวัสดุอุปกรณ์พื้นฐานตามความจำเป็นในการจัดทำผังภูมิสังคมเพื่อการบริหารจัดการน้ำหมู่บ้าน/ชุมชน แบบบูรณาการอย่างยั่งยืน (Geo - social Map) ให้แก่คณะทำงานจัดทำผังภูมิสังคมเพื่อการบริหารจัดการน้ำหมู่บ้าน/ชุมชน แบบบูรณาการอย่างยั่งยืน (Geo - Social Map) ระดับตำบล และระดับหมู่บ้านในพื้นที่

๒. กำกับ สนับสนุน และให้ความรู้ในการจัดทำผังภูมิสังคมเพื่อการบริหารจัดการน้ำหมู่บ้าน/ชุมชน แบบบูรณาการอย่างยั่งยืน (Geo - Social Map) ให้แก่คณะทำงานจัดทำผังภูมิสังคมเพื่อการบริหารจัดการน้ำหมู่บ้าน/ชุมชน แบบบูรณาการอย่างยั่งยืน (Geo - Social Map) ระดับตำบล ในพื้นที่ตามแนวทางและระยะเวลาที่กำหนด

๓. รวบรวมและเชื่อมโยงข้อมูลผังภูมิสังคมเพื่อการบริหารจัดการน้ำหมู่บ้าน/ชุมชน แบบบูรณาการอย่างยั่งยืน (Geo - Social Map) ระดับตำบล ในภาพรวมระดับอำเภอ ประมวลผล วิเคราะห์ และกำหนดโครงการ/กิจกรรม และนำเข้าไปในระบบ "ติดตามและนำเข้าผังภูมิสังคมเพื่อการบริหารจัดการน้ำหมู่บ้าน/ชุมชน แบบบูรณาการอย่างยั่งยืน (Geo - social Map)"


๔. นำเข้าข้อมูลผังภูมิสังคมเพื่อการบริหารจัดการน้ำหมู่บ้าน/ชุมชน แบบบูรณาการอย่างยั่งยืน (Geo - social Map) เข้าสู่ระบบสารสนเทศภูมิศาสตร์ (GIS)

๕. รายงานผลการดำเนินงาน ให้คณะกรรมการจัดทำผังภูมิสังคมเพื่อการบริหารจัดการน้ำหมู่บ้าน/ชุมชน แบบบูรณาการอย่างยั่งยืน (Geo - Social Map) ระดับจังหวัด ทราบเป็นระยะ ๆ

๖. ดำเนินการอื่น ๆ ตามที่ได้รับมอบหมาย

ทั้งนี้ตั้งแต่บัดนี้เป็นต้นไป

สั่ง ณ วันที่ ๙ เดือน กุมภาพันธ์ พ.ศ. ๒๕๖๖

  
(นายปกรณ์เกียรติ กาเพชร)  
นายอำเภออุทัย



คำสั่งอำเภอนครหลวง

ที่ ๒๕/๒๕๖๖

เรื่อง แต่งตั้งคณะกรรมการจัดทำผังภูมิสังคม

เพื่อการบริหารจัดการน้ำหมู่บ้าน/ชุมชน แบบบูรณาการอย่างยั่งยืน (Geo – social Map ) อำเภอ นครหลวง

ด้วยกระทรวงมหาดไทย มีนโยบายเร่งดำเนินการแก้ไขน้ำท่วมและน้ำแล้ง ต้องดำเนินการให้แล้วเสร็จก่อนฤดูฝนช่วงเดือนพฤษภาคม โดยจัดทำผังภูมิสังคมเพื่อการบริหารจัดการน้ำหมู่บ้าน/ชุมชน แบบบูรณาการอย่างยั่งยืน และจัดทำแผนการปฏิบัติงาน (Action Plan) พร้อมทั้งเน้นย้ำให้มีการนำไปสู่การปฏิบัติแก้ไขปัญหา น้ำท่วม น้ำแล้ง และพัฒนาคุณภาพชีวิตในทุกมิติให้กับประชาชนในพื้นที่ อย่างเป็นรูปธรรม จึงให้จังหวัดดำเนินการตามโครงการดังกล่าว โดยให้แต่งตั้งคณะกรรมการและคณะทำงานจัดทำผังภูมิสังคมเพื่อการบริหารจัดการน้ำหมู่บ้าน/ชุมชน แบบบูรณาการอย่างยั่งยืน (Geo-social) ในระดับพื้นที่

อำเภอ นครหลวงจึงแต่งตั้งคณะกรรมการจัดทำผังภูมิสังคมเพื่อการบริหารจัดการน้ำหมู่บ้าน/ชุมชน แบบบูรณาการอย่างยั่งยืน (Geo-Social Map) อำเภอ นครหลวง ประกอบด้วย

- |  |                         |
|--|-------------------------|
| ๑. นายอำเภอ นครหลวง                                | ประธานกรรมการ           |
| ๒. ปลัดอำเภอ                                       | กรรมการ                 |
| ๓. นายกองตรีปกครองส่วนท้องถิ่นทุกแห่ง              | กรรมการ                 |
| ๔. กำนันทุกตำบล                                    | กรรมการ                 |
| ๕. ประธานคณะกรรมการพัฒนาสตรีอำเภอ นครหลวง          | กรรมการ                 |
| ๖. นายประสงค์ กลิ่นสวาทหอม (ผู้นำภาคประชาชน)       | กรรมการ                 |
| ๗. สมาชิกกองร้อย อส.อ.นครหลวง ทุกนาย               | กรรมการ                 |
| ๘. ผู้แทนสำนักงานโยธาธิการและผังเมืองจังหวัด       | กรรมการและเลขานุการร่วม |
| ๙. พัฒนาการอำเภอ นครหลวง                           | กรรมการและเลขานุการร่วม |
| ๑๐. ผู้แทนสำนักงานป้องกันและบรรเทาสาธารณภัยจังหวัด | กรรมการและเลขานุการร่วม |

โดยมีอำนาจและหน้าที่ ดังนี้

๑. จัดเตรียมข้อมูลและสนับสนุนวัสดุอุปกรณ์พื้นฐานตามความจำเป็นในการจัดทำผังภูมิสังคมเพื่อการบริหารจัดการน้ำหมู่บ้าน/ชุมชน แบบบูรณาการอย่างยั่งยืน (Geo – Social Map) ให้แก่คณะทำงานจัดทำผังภูมิสังคมเพื่อการบริหารจัดการน้ำหมู่บ้าน/ชุมชน แบบบูรณาการอย่างยั่งยืน (Geo – Social Map) ระดับตำบล และระดับหมู่บ้านในพื้นที่

๒. กำกับ สนับสนุน และให้ความรู้ในการจัดทำผังภูมิสังคมเพื่อการบริหารจัดการน้ำหมู่บ้าน/ชุมชน แบบบูรณาการอย่างยั่งยืน (Geo – Social Map) ให้แก่คณะทำงานจัดทำผังภูมิสังคมเพื่อการบริหารจัดการน้ำหมู่บ้าน/ชุมชน แบบบูรณาการอย่างยั่งยืน (Geo – Social Map) ระดับตำบล ในพื้นที่ตามแนวทาง และระยะเวลาที่กำหนด

๓. รวบรวม...

๓. รวบรวมและเชื่อมโยงข้อมูลผังภูมิสังคมเพื่อการบริหารจัดการน้ำหมู่บ้าน/ชุมชน แบบบูรณาการอย่างยั่งยืน (Geo - Social Map) ระดับตำบล ในภาพรวมระดับอำเภอ ประมวลผล วิเคราะห์ และกำหนดโครงการ/กิจกรรม และนำเข้าไปในระบบ “ติดตามและนำเข้าไปผังภูมิสังคมเพื่อการบริหารจัดการน้ำหมู่บ้าน/ชุมชน แบบบูรณาการอย่างยั่งยืน (Geo - social Map)”

๔. นำเข้าข้อมูลผังภูมิสังคมเพื่อการบริหารจัดการน้ำหมู่บ้าน/ชุมชน แบบบูรณาการอย่างยั่งยืน (Geo - social Map) เข้าสู่ระบบสารสนเทศภูมิศาสตร์ (GIS)

๕. รายงานผลการดำเนินงาน ให้คณะกรรมการจัดทำผังภูมิสังคมเพื่อการบริหารจัดการน้ำหมู่บ้าน/ชุมชน แบบบูรณาการอย่างยั่งยืน (Geo - Social Map) ระดับจังหวัด ทราบเป็นระยะ ๆ

๖. ดำเนินการอื่น ๆ ตามที่ได้รับมอบหมาย

ทั้งนี้ ตั้งแต่บัดนี้เป็นต้นไป

สั่ง ณ วันที่ ๓๑ มกราคม พ.ศ.๒๕๖๖

  
(นายสุกสิทธิ เอี่ยมเจริญ)  
นายอำเภอนครหลวง



คำสั่งอำเภอบางปะหัน

ที่ ๒๖ /๒๕๖๖

เรื่อง แต่งตั้งคณะกรรมการจัดทำผังภูมิสังคม

เพื่อการบริหารจัดการน้ำหมู่บ้านชุมชน แบบบูรณาการอย่างยั่งยืน (Geo - social Map) อำเภอบางปะหัน

ด้วยกระทรวงมหาดไทย มีนโยบายเร่งดำเนินการแก้ไขน้ำท่วมและน้ำแล้ง ต้องดำเนินการให้แล้วเสร็จก่อนฤดูฝนช่วงเดือนพฤษภาคม โดยจัดทำผังภูมิสังคมเพื่อการบริหารจัดการน้ำหมู่บ้าน/ชุมชน แบบบูรณาการอย่างยั่งยืน และจัดทำแผนการปฏิบัติงาน (Action Plan) พร้อมทั้งเน้นย้ำให้มีการนำแผนไปสู่การปฏิบัติแก้ไขปัญหา น้ำท่วม น้ำแล้ง และพัฒนาคุณภาพชีวิตในทุกมิติให้กับประชาชนในพื้นที่อย่างเป็นรูปธรรม จึงให้จังหวัดดำเนินการตามโครงการดังกล่าว โดยให้แต่งตั้งคณะกรรมการและคณะทำงานจัดทำผังภูมิสังคมเพื่อการบริหารจัดการน้ำหมู่บ้าน/ชุมชน แบบบูรณาการอย่างยั่งยืน (Geo - social) ในระดับพื้นที่

อำเภอบางปะหัน จึงแต่งตั้งคณะกรรมการจัดทำผังภูมิสังคมเพื่อการบริหารจัดการน้ำหมู่บ้าน/ชุมชน แบบบูรณาการอย่างยั่งยืน (Geo - social Map) อำเภอบางปะหัน ประกอบด้วย

- |   |                         |
|---|-------------------------|
| ๑. นายอำเภอบางปะหัน                               | ประธานกรรมการ           |
| ๒. ปลัดอำเภอทุกคน                                 | กรรมการ                 |
| ๓. นายกองตรีปกครองส่วนท้องถิ่น ทุกแห่ง            | กรรมการ                 |
| ๔. กำนัน/ผู้ใหญ่บ้าน ทุกหมู่บ้าน                  | กรรมการ                 |
| ๕. ประธานคณะกรรมการพัฒนาสตรีอำเภอบางปะหัน         | กรรมการ                 |
| ๖. สมาชิกกองอาสารักษาดินแดนอำเภอบางปะหัน          | กรรมการ                 |
| ๗. ผู้แทนสำนักงานโยธาธิการและผังเมืองจังหวัด      | กรรมการและเลขานุการร่วม |
| ๘. พัฒนาการอำเภอบางปะหัน                          | กรรมการและเลขานุการร่วม |
| ๙. ผู้แทนสำนักงานป้องกันและบรรเทาสาธารณภัยจังหวัด | กรรมการและเลขานุการร่วม |

โดยมีอำนาจและหน้าที่ ดังนี้

๑. จัดเตรียมข้อมูลและสนับสนุนวัสดุอุปกรณ์พื้นฐานตามความจำเป็นในการจัดทำผังภูมิสังคมเพื่อการบริหารจัดการน้ำหมู่บ้าน/ชุมชน แบบบูรณาการอย่างยั่งยืน (Geo - social Map) ให้แก่คณะทำงานจัดทำผังภูมิสังคมเพื่อการบริหารจัดการน้ำหมู่บ้าน/ชุมชน แบบบูรณาการอย่างยั่งยืน (Geo - social Map) ระดับตำบล และระดับหมู่บ้านในพื้นที่

๒. กำกับ สนับสนุน และให้ความรู้ในการจัดทำผังภูมิสังคมเพื่อการบริหารจัดการน้ำหมู่บ้าน/ชุมชน แบบบูรณาการอย่างยั่งยืน (Geo - social Map) ให้แก่คณะทำงานจัดทำผังภูมิสังคมเพื่อการบริหารจัดการน้ำหมู่บ้าน/ชุมชน แบบบูรณาการอย่างยั่งยืน (Geo - social Map) ระดับตำบล ในพื้นที่ตามแนวทางและระยะเวลาที่กำหนด

๓. รวบรวมและเชื่อมโยงข้อมูลผังภูมิสังคมเพื่อการบริหารจัดการน้ำหมู่บ้าน/ชุมชน แบบบูรณาการอย่างยั่งยืน (Geo - social Map) ระดับตำบล ในภาพรวมระดับอำเภอ ประมวลผล วิเคราะห์ และกำหนดโครงการ/กิจกรรม และนำเข้าในระบบ "ติดตามและนำเข้าผังภูมิสังคมเพื่อการบริหารจัดการน้ำหมู่บ้าน/ชุมชน แบบบูรณาการอย่างยั่งยืน (Geo - social Map)"

/๔. ข้าฯ เข้าข้อมูล...

๔. นำเข้าข้อมูลผังภูมิสังคมเพื่อการบริหารจัดการน้ำหมู่บ้าน/ชุมชน แบบบูรณาการอย่างยั่งยืน (Geo - social Map) เข้าสู่ระบบสารสนเทศภูมิศาสตร์ (GIS)

๕. รายงานผลการดำเนินงาน ให้คณะกรรมการจัดทำผังภูมิสังคมเพื่อการบริหารจัดการน้ำหมู่บ้าน/ชุมชน แบบบูรณาการอย่างยั่งยืน (Geo - social Map) ระดับจังหวัด ทราบเป็นระยะ ๆ

๖. ดำเนินการอื่นๆ ตามที่ได้รับมอบหมาย

ทั้งนี้ ตั้งแต่บัดนี้เป็นต้นไป

สั่ง ณ วันที่ ๑ เดือนกุมภาพันธ์ พ.ศ. ๒๕๖๖



(นายศวัตต์ พันธ์ศักดิ์สกุล)  
นายอำเภอบางปะหัน



คำสั่งอำเภอบางซ่าย

ที่ ๒๔ /๒๕๖๖

เรื่อง แต่งตั้งคณะกรรมการจัดทำผังภูมิสังคม

เพื่อการบริหารจัดการน้ำหมู่บ้าน/ชุมชน แบบบูรณาการอย่างยั่งยืน (Geo-social Map) อำเภอบางซ่าย

.....

ด้วยกระทรวงมหาดไทย มีนโยบายเร่งรัดดำเนินการแก้ไขน้ำท่วมและน้ำแล้ง ต้องดำเนินการให้แล้วเสร็จ ก่อนฤดูฝนช่วงเดือนพฤษภาคม โดยจัดทำผังภูมิสังคมเพื่อการบริหารจัดการน้ำหมู่บ้าน/ชุมชน แบบบูรณาการอย่างยั่งยืน และจัดทำแผนปฏิบัติงาน (Action Plan) พร้อมทั้งเน้นย้ำให้มีการนำแผนไปสู่การปฏิบัติแก้ไขปัญหา น้ำท่วม น้ำแล้ง และพัฒนาคุณภาพชีวิตในทุกมิติให้กับประชาชนในพื้นที่อย่างเป็นรูปธรรม จึงให้จังหวัดดำเนินการตามโครงการดังกล่าว โดยแต่งตั้งคณะกรรมการและคณะทำงานจัดทำผังภูมิสังคมเพื่อการบริหารจัดการน้ำหมู่บ้าน/ชุมชน แบบบูรณาการอย่างยั่งยืน (Geo-social) ในระดับพื้นที่

อำเภอบางซ่าย จึงแต่งตั้งคณะกรรมการจัดทำผังภูมิสังคมเพื่อการบริหารจัดการน้ำหมู่บ้าน/ชุมชน แบบบูรณาการอย่างยั่งยืน (Geo-social Map) อำเภอบางซ่าย ประกอบด้วย

- |  |                         |
|--|-------------------------|
| ๑. นายอำเภอบางซ่าย                                 | ประธานกรรมการ           |
| ๒. ปลัดอำเภอบางซ่าย ทุกท่าน                        | กรรมการ                 |
| ๓. นายกองตรีปกครองส่วนท้องถิ่น ทุกแห่ง             | กรรมการ                 |
| ๔. กำนัน/ผู้ใหญ่บ้าน ทุกตำบล หมู่บ้าน              | กรรมการ                 |
| ๕. ประธานคณะกรรมการพัฒนาสตรีอำเภอบางซ่าย           | กรรมการ                 |
| ๖. ผู้นำภาคศาสนา                                   | กรรมการ                 |
| ๗. ผู้นำภาคเอกชน                                   | กรรมการ                 |
| ๘. สมาชิกกองอาสารักษาดินแดนอำเภอบางซ่าย ทุกนาย     | กรรมการ                 |
| ๙. ผู้แทนสำนักงานโยธาธิการและผังเมืองจังหวัด       | กรรมการและเลขานุการร่วม |
| ๑๐. พัฒนาการอำเภอบางซ่าย                           | กรรมการและเลขานุการร่วม |
| ๑๑. ผู้แทนสำนักงานป้องกันและบรรเทาสาธารณภัยจังหวัด | กรรมการและเลขานุการร่วม |

โดยมีอำนาจและหน้าที่ ดังนี้

๑. จัดเตรียมข้อมูลและสนับสนุนวัสดุอุปกรณ์พื้นฐานตามความจำเป็นในการจัดทำผังภูมิสังคมเพื่อการบริหารจัดการน้ำหมู่บ้าน/ชุมชน แบบบูรณาการอย่างยั่งยืน (Geo-social Map) ให้แก่คณะทำงานจัดทำผังภูมิสังคมเพื่อการบริหารจัดการน้ำหมู่บ้าน/ชุมชน แบบบูรณาการอย่างยั่งยืน (Geo-social Map) ระดับตำบล และระดับหมู่บ้านในพื้นที่

๒. กำกับ สนับสนุน และให้ความรู้ในการจัดทำผังภูมิสังคมเพื่อการบริหารจัดการน้ำหมู่บ้าน/ชุมชน แบบบูรณาการอย่างยั่งยืน (Geo-social Map) ให้แก่คณะทำงานจัดทำผังภูมิสังคมเพื่อการบริหารจัดการน้ำหมู่บ้าน/ชุมชน แบบบูรณาการอย่างยั่งยืน (Geo-social Map) ระดับตำบล ในพื้นที่ตามแนวทางและระยะเวลาที่กำหนด

๓. รวบรวมและเชื่อมโยงข้อมูลผังภูมิสังคมเพื่อการบริหารจัดการน้ำหมู่บ้าน/ชุมชน แบบบูรณาการอย่างยั่งยืน (Geo-social Map) ระดับตำบล ในภาพรวมระดับอำเภอ ประมวลผล วิเคราะห์ และกำหนดโครงการ/กิจกรรม และนำเข้าไปในระบบ “ติดตามและนำเข้าผังภูมิสังคมเพื่อการบริหารจัดการน้ำหมู่บ้าน/ชุมชน แบบบูรณาการอย่างยั่งยืน (Geo-social Map)”

๔. นำเข้าข้อมูลผังภูมิสังคมเพื่อการบริหารจัดการน้ำหมู่บ้าน/ชุมชน แบบบูรณาการอย่างยั่งยืน (Geo-social Map) เข้าสู่ระบบสารสนเทศภูมิศาสตร์ (GIS)

๕. รายงานผลการดำเนินงาน ให้คณะกรรมการจัดทำผังภูมิสังคมเพื่อการบริหารจัดการน้ำหมู่บ้าน/ชุมชน แบบบูรณาการอย่างยั่งยืน (Geo-social Map) ระดับจังหวัด ทราบเป็นระยะ ๆ

๖. ดำเนินการอื่น ๆ ตามที่ได้รับมอบหมาย

ทั้งนี้ ตั้งแต่บัดนี้เป็นต้นไป

สั่ง ณ วันที่ ๒๒ มกราคม พ.ศ. ๒๕๖๖



(นายชูชาติ ศรทประภา)

นายอำเภอบางชัย



คำสั่งอำเภอลาดบัวหลวง

ที่ ๓๘/๒๕๖๖

เรื่อง แต่งตั้งคณะกรรมการจัดทำผังภูมิสังคม

เพื่อการบริหารจัดการน้ำหมู่บ้าน/ชุมชน แบบบูรณาการอย่างยั่งยืน (Geo - social Map) อำเภอลาดบัวหลวง

ด้วยกระทรวงมหาดไทย มีนโยบายเร่งดำเนินการแก้ไขน้ำท่วมและน้ำแล้ง ต้องดำเนินการให้แล้วเสร็จก่อนฤดูฝนช่วงเดือนพฤษภาคม โดยจัดทำผังภูมิสังคมเพื่อการบริหารจัดการน้ำหมู่บ้าน/ชุมชน แบบบูรณาการอย่างยั่งยืน และจัดทำแผนการปฏิบัติงาน (Action Plan) พร้อมทั้งเน้นย้ำให้มีการนำแผนไปสู่การปฏิบัติแก้ไขปัญหาน้ำท่วม น้ำแล้ง และพัฒนาคุณภาพชีวิตในทุกมิติให้กับประชาชนในพื้นที่อย่างเป็นรูปธรรม จึงให้จังหวัดดำเนินการตามโครงการดังกล่าว โดยให้แต่งตั้งคณะกรรมการและคณะทำงานจัดทำผังภูมิสังคมเพื่อการบริหารจัดการน้ำหมู่บ้าน/ชุมชน แบบบูรณาการอย่างยั่งยืน (Geo-social) ในระดับพื้นที่

อำเภอลาดบัวหลวงจึงแต่งตั้งคณะกรรมการจัดทำผังภูมิสังคมเพื่อการบริหารจัดการน้ำหมู่บ้าน/ชุมชน แบบบูรณาการอย่างยั่งยืน (Geo-social Map) อำเภอลาดบัวหลวง ประกอบด้วย

- |  |                         |
|--|-------------------------|
| ๑. นายอำเภอ  | ประธานกรรมการ           |
| ๒. ปลัดอำเภอ                                       | กรรมการ                 |
| ๓. นายกองค์การปกครองส่วนท้องถิ่น                   | กรรมการ                 |
| ๔. กำนัน/ผู้ใหญ่บ้าน                               | กรรมการ                 |
| ๕. ประธานคณะกรรมการพัฒนาสตรีอำเภอ                  | กรรมการ                 |
| ๖. ผู้นำภาคศาสนา                                   | กรรมการ                 |
| ๗. ผู้นำภาคเอกชน                                   | กรรมการ                 |
| ๘. สมาชิกกองอาสารักษาดินแดนอำเภอ                   | กรรมการ                 |
| ๙. ผู้แทนสำนักงานโยธาธิการและผังเมืองจังหวัด       | กรรมการและเลขานุการร่วม |
| ๑๐. พัฒนาการอำเภอ                                  | กรรมการและเลขานุการร่วม |
| ๑๑. ผู้แทนสำนักงานป้องกันและบรรเทาสาธารณภัยจังหวัด | กรรมการและเลขานุการร่วม |

โดยมีอำนาจและหน้าที่ ดังนี้

๑. จัดเตรียมข้อมูลและสนับสนุนวัสดุอุปกรณ์พื้นฐานตามความจำเป็นในการจัดทำผังภูมิสังคมเพื่อการบริหารจัดการน้ำหมู่บ้าน/ชุมชน แบบบูรณาการอย่างยั่งยืน (Geo - social Map) ให้แก่คณะทำงานจัดทำผังภูมิสังคมเพื่อการบริหารจัดการน้ำหมู่บ้าน/ชุมชน แบบบูรณาการอย่างยั่งยืน (Geo - social Map) ระดับตำบล และระดับหมู่บ้านในพื้นที่

๒. กำกับ สนับสนุน และให้ความรู้ในการจัดทำผังภูมิสังคมเพื่อการบริหารจัดการน้ำหมู่บ้าน/ชุมชน แบบบูรณาการอย่างยั่งยืน (Geo - social Map) ให้แก่คณะทำงานจัดทำผังภูมิสังคมเพื่อการบริหารจัดการน้ำหมู่บ้าน/ชุมชน แบบบูรณาการอย่างยั่งยืน (Geo - social Map) ระดับตำบล ในพื้นที่ตามแนวทางและระยะเวลาที่กำหนด

๓. รวบรวม...

๓. รวบรวมและเชื่อมโยงข้อมูลผังภูมิสังคมเพื่อการบริหารจัดการน้ำหมู่บ้าน/ชุมชน แบบบูรณาการอย่างยั่งยืน (Geo - social Map) ระดับตำบล ในภาพรวมระดับอำเภอ ประมวลผล วิเคราะห์ และกำหนดโครงการ/กิจกรรม และนำเข้าไปในระบบ "ติดตามและนำเข้าไปผังภูมิสังคมเพื่อการบริหารจัดการน้ำหมู่บ้าน/ชุมชน แบบบูรณาการอย่างยั่งยืน (Geo - social Map)"

๔. นำเข้าข้อมูลผังภูมิสังคมเพื่อการบริหารจัดการน้ำหมู่บ้าน/ชุมชน แบบบูรณาการอย่างยั่งยืน (Geo - social Map) เข้าสู่ระบบสารสนเทศภูมิศาสตร์ (GIS)

๕. รายงานผลการดำเนินงาน ให้คณะกรรมการจัดทำผังภูมิสังคมเพื่อการบริหารจัดการน้ำหมู่บ้าน/ชุมชน แบบบูรณาการอย่างยั่งยืน (Geo - social Map) ระดับจังหวัด ทราบเป็นระยะ ๆ

๖. ดำเนินการอื่น ๆ ตามที่ได้รับมอบหมาย

ทั้งนี้ ตั้งแต่บัดนี้เป็นต้นไป

สั่ง ณ วันที่ ๓ กุมภาพันธ์ พ.ศ. ๒๕๖๖



(นายอดิเรก อุ่นโสด)  
นายอำเภอลาดบัวหลวง